



E-Repository of Humanities and Social Sciences
Publication Committee
Faculty of Humanities and Social Sciences
University of Sri Jayewardenepura


Author Consent Form

Please provide the following information of your book/publication (please note that one consent form needs to be filled for each publication if you have more than one).

1. Title of the publication : සිංහල භාෂාවේ නිර්මාණය වූ ප්‍රථම කවි කෘතිය
2. Author/ Authors : කරුණාසේන හෙට්ටිආරච්චි
3. Publisher : කර්මා
4. Year of Publication : 2009
5. ISBN (if applicable) : 978-955-0229-03-01
6. Access option : Open Access

Author/copyright owner consent:

I/we Karunasena Hettiarachchi
(your name/names), as the author/s or copyright owner/s, would like to provide my/our consent for making available the above publication on the E-Repository of Humanities and Social Sciences of the University of Sri Jayewardenepura. I also would like to provide my consent to allow the E-Repository Management Committee to make the publication accessible to the students of University of Sri Jayewardenepura and public.

Signature of the Author/s or Copyright owner/s: 

Date: 2023.09.14

මුලාශ්‍ර හෙළිකරන අනුරපුර දාගැබේ



කරුණාසේන හෙට්ටිආරච්චි

ජ්‍යෙෂ්ඨ කලීකාවායථී
ඉතිහාස හා පුරාවිද්‍යා අධ්‍යයනාංශය
ශ්‍රී ජයවර්ධනපුර විශ්වවිද්‍යාලය

මුලාශ්‍ර හෙළිකරන අනුරපුර දාගැබ්

ප්‍රථම මුද්‍රණය : 2009

© කරුණාසේන හෙට්ටිආරච්චි

ISBN - 978-955-0229-03-1

කර්තෘගේ වෙනත් ග්‍රන්ථ
දැනගැනීමේ අස්ත හා කඳවුරු සිටින - 1998
ජද්දන්ත සැහැල්ල - 2003

පිටකවරයේ ඡායාරූප - කරුණාසේන හෙට්ටිආරච්චි

මුද්‍රණය - සංදේශ පබ්ලිෂර්ස්
අංක 38, යටවතුර, කහවල, පාදුක්ක.
දුරකථන : 077 4805717
071 7200987

කර්තෘ ප්‍රකාශනයකි.



සිව්නස ගොඩනැඟු
ලොකු භාමුදුරුවෙහිට

පටුන

හැඳින්වීම	vi
ඊපාරාම ආගම	1
මිරිසවැටි ආගම	15
රාවන්වැලි ආගම	23
අභයගිරි ආගම	59
දක්ඛිණඊප ආගම	91
ජේතවන ආගම	109

හැඳින්වීම

මෙරට වාස්තු විද්‍යාත්මක ඉදිකිරීම් අතර දාගැබ තරම් ලාංකික ජනතාවගේ සිත් දිනාගත් වෙනත් පූජ්‍ය වස්තුවක් ඇතැයි සිතිය නොහැකිය. එය බුදුන් වහන්සේ සංකේතවත් කළ පූජ්‍යතාවය වස්තුවක් වූ අතර දාගැබක් ඉදිකිරීම ආයාසකර කාර්යයක්ද විය. හුදෙක් එය සාමූහික පරිශ්‍රමයක ප්‍රතිඵලයක් වන්නේය. සෑම බෞද්ධයෙකු ම පාහේ දාගැබක් ඉදිකරනවිට ඊට කවරාකාර හෝ දායකත්වයක් සැපයීමට අනිගය ඇළුම කමක් දක්වන බව දුටුහැමුණු පසු රැවන්වැලි දා ගැබ ඉදිකිරීමේ සමයේ දී ඇතිවූ ඇතැම් සිද්ධි වලින් පවා පෙනීයයි. එය මහ පිංකමක් ලෙස අතීතයේ සිට ම සැලකුණි.

දාගැබ විහාරස්ථානයක අතභාවගත අංගයක් ලෙස සැලකුවා සේම එය විහාරයේ සංකේතය ද විය. දාගැබක් ඉදි කිරීමේ දී ඊට වඩාත් ම සුදුසු ස්ථානය ලෙස සලකනු ලැබ ඇත්තේ අදාල භූමියේ ඉහළ ම ස්ථානයයි. එබැවින් දාගැබ සැකපුම් ගණනාවක් දුර සිට වුවද සැහැදැවතුන්ගේ දෙනෙතට හසුකර ගැනීමේ හැකියාව තිබිණි. එය සුදු පැහැති වර්ණ ගන්වා තිබූ හෙයින් එම දර්ශණය වඩාත් වින්තාකර්ෂණීය විය. අතීතයේ සිට ම දාගැබ ඉදිකිරීම ඒවායේ විවිධ පූජා පැවැත්වීම් හා සම්බන්ධයෙන් වෙනම සංස්කෘතියක් බිහිව තිබූ බව දීපවංසය, මහාවංසය, චූපවංසය, පූජාවලිය ආදී මූලාශ්‍ර ශ්‍රීතව වලින් මෙන් ම සෙල්ලිපිවලින් ද පැහැදිලිවේ. දාගැබ ජනතාවගේ අධ්‍යාත්මික සුවය මෙන් ම බාහිර සුවය ලැබා කර ගත් මහාර්ඝ වස්තුවක් විය.

ලංකාවේ දාගැබ ආරම්භවීම අදින් වසර දෙදහස් පන්සියයකට පෙර එනම් ජවමාන බුද්ධ කාලයේදී ම සිදුවූ බව වංසකතා සාක්ෂි දරයි. එනම් බුදුන්වහන්සේගේ පළමු ලංකාගමනය අවස්ථාවේ දී සමන් දෙවියන් විසින් මහියංගන දාගැබ ඉදිකළ බව සැලකේ. මේ හැර උතුරු පළාතේ ගිරිහඬු සෑයෙහි ද කේෂධාතු තැන්පත්කොට තපස්සු හල්ලුක පූජා පැවැත්වූ බව පූජාවලිය හා නිරියාය සෙල්ලිපිය සාක්ෂි දරයි.

කෙසේ වෙතත් ලංකාවේ වඩාත් නිශ්චිත වංසකථා සංක්ෂිප්ත මෙන් ම පුරාවිද්‍යාත්මක සාක්ෂි ලැබෙන්නේ මහින්දාගමනයෙන් පසු

කික
විනිස
වුටක්
ඵය
තාගේ
වුමට
ගැබ
ඵය
කුචා
ඵට
වියේ
පුටද
ඵය
යාත්
විවිධ
නිබ්බ
නත්ඵ
තාගේ
වුටක්
කට
කමි
වත්
තුරු
ක
වි
පසු

ලංකාවේ ඉදිවුණු දාගැබ පිළිබඳවය. ඒ අනුව මහින්දාගමණයෙන් පසු ඉදිකෙරෙන පළමු දාගැබ වන්නේ ථූපාරාම දාගැබයි. මෙය බුදුන්වහන්සේ වෙනුවට උන්වහන්සේගේ අධුව පිරිමසාලිම් වගයෙන් නිර්මාණය කරන ලද බවට ඉඟියක් මහාවංසයෙන් ලැබේ. පසුව දෙවනපෑනිය රජ යොදුනෙන් යොදුන බුදුන් වහන්සේගේ ධාතු තැන්පත්කොට දාගැබ තැනූ බව මහාවංසයේ සඳහන්ය. ථූපාරාම දාගැබ ඉදිකිරීමෙන් පසුව අනුරාධපුරයෙහි ඉදිවුණු දාගැබ ලෙස මිරිසවැටිය, රුවන්වැලිය, දක්ඛිණාථුපය, අභයගිරිය, ජේතවනය ආදී දාගැබ කීපය දැක්විය හැකිය.

අතීතයේ දී දාගැබ නිර්මාණය කිරීමේ දී ඇතැම් රජවරු තම රාජ්‍ය කාලය තුළ දී කළ අතර ඇතැම් අවස්ථාවන්හි දී එසේ නොහැකිවූ අවස්ථාද වේ. රුවන්වැලි දාගැබ මීට උදාහරණවේ. මෙම දාගැබේ ආරම්භක කටයුතු දුටුගැමුණු රජු විසින් කරන ලද්දේ වුව ද ඔහුගේ මරණය හේතුකොටගෙන දාගැබේ කටයුතු අවසන් කරනුයේ සොයුරු සද්ධානිස්ස රාජ්‍ය සමයේ දී ය. දැනට පවත්නා පැරණි දාගැබ වලින් බොහෝමයක් ම වරින් වර කැඩීවූක යොදමින් විශාල කරවන ලද ඒවා වේ. දුටුගැමුණු රජු විසින් කළ මිරිසවැටි දාගැබ හා වලගම්බා රජු විසින් ඉදි කළ අභයගිරි දාගැබ ජගබා රජතුමා විසින් පසුව විශාල කොට බඳවන ලද බව වංශකථාවේ සඳහන්ව ඇත. මහා පරාක්‍රමබාහු රජතුමා විසින්ද 12 වන සියවසේදී අනුරපුරයේ දාගැබ කීපයක් ම දැඩි ප්‍රතිසංස්කරණයකට ලක් කරන ලදී. මේ හැර අනුරපුරයේ මහ දාගැබ සියල්ල ම පාහේ මේ වනවිට නැවත කිසියම් හෝ ප්‍රතිසංස්කරණයකට ලක්ව පවතී. ථූපාරාමය, රුවන්වැලිය, ලංකාරාම වැනි දාගැබ අටමස්ථානයට අයත් වෛතෘ සංවර්ධන සමිති විසින් ප්‍රතිසංස්කරණය කරන්නට යෙදුනි. අනෙක් දාගැබ පුරාවිද්‍යා දෙපාර්තමේන්තුවේ සහ මධ්‍යම සංස්කෘතික අරමුදලෙහි මැදිහත්වීමෙන් ප්‍රතිසංස්කරණය වී ඇත.

මෙම පැරණි දාගැබ තුළින් අතීත සමාජයේ තිබූ ආර්ථික සමුර්ධිතාව, තාක්ෂණික දැනුම, කලාත්මක හැඟීම මෙන්ම ආගමික භක්තිය පිළිබඳ අදහසක් ඇතිකිරීමට හැකියාව ලැබේ. එහෙත් ලංකාවේ විවිධ ප්‍රදේශවල කුඩා, මධ්‍යම හා විශාල ප්‍රමාණයෙන් ඉදිකළ සියදහස් ගණනක් වූ පුරාණ දාගැබ අතුරින් විශාල ප්‍රමාණයක් මේ වන විට




විනාශයට පත්ව ගොසිනි. මේවායෙන් බොහෝමයක් විවිධ යුගයන්හි ද ආරාම අත් හැරීමෙන් පසු නිදන් මංකොල්ලකරුවන්ගේ කුරිරු විනාශ කිරීමට ලක්වූ ඒවාය. මේ හැර දකුණු ඉන්දියානු ආක්‍රමණ සේම පෘතුගීසි, ලන්දේසි හා ඉංග්‍රීසි යන විජයාධිපතිවරුන්ගේ විනාශකිරීමට ද ලක්විය. විවිධ හේතු මත දාගැබ් විනාශභාවයට පත්වූයේ නමුදු ඒවා නැවත පිළිකර කොට වන්දනා හත්වසට ගෙන ඒමට බොද්ධ ජනතාව නිරතුරුව උත්සාහ වන්න වී ඇත. අතීතයේ දී එම දාගැබ් පිළිසකර කිරීමට කිසිදු භාදකයක් නොතිබුණ අතර බ්‍රිතාන්‍ය පාලන සමයේ දී පුරාවිද්‍යා දෙපාර්තමේන්තුව පිහිටුවීමෙන් පසුව මේ කාර්ය කෙරෙහි සැලකිය යුතු බලපෑමක් එල්ල වුණි. එහෙත් පසුගිය ගනවර්ෂයේදී පුරාවිද්‍යා දෙපාර්තමේන්තුව හා වෛත්‍ය සංවර්ධන කමිටු අතර ගටගත් ආරවුල් මධ්‍යයේ වුවද ජූපාරාමය, රුවන්වැලිය, තිස්සමහාරාමය, කතරගම කිරිවෙහෙර, කැළණිය ආදී දාගැබ් නැවත ප්‍රතිසංස්කරණයට ලක්වී ඇත. මෙහි දී පුරාවිද්‍යා දෙපාර්තමේන්තුව විසින් එහි පුරාවිද්‍යාත්මක අගය රඳවා ගැනීමට මහන්සි ගත් අතර හික්ෂුන් වහන්සේලා සහ සැදැහැවත්හු ඊට පූජණීය අගයක් ලබාදීමට යත්න දැරූහ. දාගැබ් වටා ගොඩනැගුණු ලාංකික සංස්කෘතිය පුරාවිද්‍යා උවමනාව වෙනුවෙන් යටපත් කළ හැකිද යන්න මෙහි දී මතුවන ප්‍රබල ගැටළුවකි. මෙම දාගැබ් ආශ්‍රයෙන් සැදැහැවතුන් ලබණ මානසික සුවය කාටනම් ප්‍රමාණය කළ හැකි ද?

“මූලාශ්‍ර හෙළිකරන අනුරපුරයේ දාගැබ්” යන මෙම ග්‍රන්ථයෙන් උත්සාහ දරණයේ අනුරාධපුරයේ ඇති මහජනතාවගේ සුවිශේෂ අවධානය දිනාගත් ජූපාරාමය, මිරිසවැටිය, රුවන්වැලිය, අභයගිරිය, දක්ඛිණ ජූපය හා ජේතවනය යන දාගැබ්වල ආරම්භය, ඒවායේ නිර්මාණ අංග හා විවිධ කාල වකවානුවල දී ඒ ඒ දාගැබ්වල සිදුකෙරුණු ප්‍රතිසංස්කරණ හා පුද පූජා පිළිබඳව මූලාශ්‍ර ග්‍රන්ථවලින් හා ශිලාලේඛණ ආශ්‍රයෙන් හෙළිවන කරුණු විමසා බැලීමය.

මා අභයගිරි විහාර ව්‍යාපෘතියෙහි පර්යේෂණ නිලධාරියෙකු වශයෙන් කටයුතු කළ 1988 - 1991 දක්වා අතර කාලයේ දී ත් ඉන් පසුව එහි සහකාර අධ්‍යක්ෂක වරයා ලෙස කටයුතු කරන අවස්ථාවන්හිදීත් පාසල් සිසුන්, විශ්වවිද්‍යාල සිසුන් හා සාමාන්‍ය ජනතාව



ପୁଷ୍ପାମ୍ବୁ ଶୂନ୍ୟ



චූචාරාම දාගැබ

උස 3෦ 62.11

විෂ්කම්භය 59.1

පිහිටීම හා වර්තමාන තත්වය

චූචාරාමයක් සහිත මෙම දාගැබ අනුරාධපුර පැරණි නගරයට නිරිත දිගින් හා රුටන්වැලි දාගැබට උතුරු දිශාවෙන් පිහිටා ඇත. එය උත්තර අක්ෂාංශ 08° 21.19 ක් හා නැගෙනහිර දේශාංශ 80° 23.48 කින් යුතුව පිහිටිසේය. චූචාරාම දාගැබ අටමස්ථානයට අයත් පූජනීය ස්ථානයක් වන අතර එහි භාරකාරත්වය අටමස්ථානාධිපතින් වහන්සේ සතුව පවතී. එසේ ම පුරාවිද්‍යා දෙපාර්තමේන්තුව යටතේ ආරක්ෂා වන ඓතිහාසික ස්ථානයක් ද වේ. ජනතාවගේ ජෛනික පුද සුචාවන්ට ලක්වන මෙම දාගැබ දැනට පූර්ණ වශයෙන් ප්‍රතිසංස්කරණයට ලක්ව පවතී.

පොළොව මට්ටමේ සිට මීටර් 4 යි සෙ.මී. 40 ක් පමණ උස් වූ මීටර් 49 යි.සෙ. මී. 35 ක් තරම් වූ වෘත්තාකාර වේදිකාවක් මත මෙම දාගැබ ඉදි වී ඇත. වේදිකාවේ මතු මුහුණත දාගැබ මඵව වශයෙන් භාවිත වන අතර මඵව දරා සිටින වේදිකාවේ පනාබැම්ම ගඩොලින් නිමවා හුණු කපරාරු කර තිබේ. පනාබැම්ම පහළ කොටසේ බොරදම් තීරු කීපයක් දක්නට ලැබෙන අතර පරණවිතාන මහන්මාගේ අදහස වන්නේ මෑත කාලයේ දී කරන ලද ප්‍රතිසංස්කරණ හේතුවෙන් එහි විශේෂ ලක්ෂණ බොහොමයක් ම මැකී ගොස් ඇති බවයි. එසේ ම බැම්මේ මුහුණතෙහි උන්නතව දැක්වෙන බිත්ති කුළුණු (කුඩාතස්ථම්භ) දොළොස්වන සියවසට අයත් ජෛලිය අනුගමණය කර ඇතැයි ඔහු සඳහන් කරයි. (පරණවිතාන 1963: 67) එහි නිඛු පැරණි ලක්ෂණයන් ම හැකි තරම් ආරක්ෂා කර ගනිමින් පනා බැම්ම ප්‍රතිසංස්කරණය කරඇති බව අපට එහි. ධර්මලීච්. කේවි මහතාගේ ඡායාරූප අධ්‍යයනයෙන් පැහැදිලි වේ. (කේවි 1956: 4 වන ඡායාරූපය) දැනට මෙම පනාබැම්ම මත එනම් දාගැබ මඵව සීමා කොට ඒ වටා කවුළු සහිත කෙටි වලාකුළු පවුරක් ඉදිකොට ඇත.

යට
ඉස
රින්
කිය
ලස්
වණ
න්ට
වට

ඉස
ම
න්
න්
ල
ස
නි
ම
න)
යු
ම
නි
ස
න
ව

මෙම මහ මිටර් 17 ඩී සෙ.මී. 70 ක් පමණ පාදයේ විශ්කම්භයෙන් යුතුව දාගැබ නිර්මාණය වී ඇත. මෙම දාගැබ බ්‍ර:ව: 2372 දී අනුරාධපුර පළාතෙහි නායක පදවිය දැරූ පඩිලිගම ජේවන නම් මහ තෙරුන්වහන්සේ නමක් විසින් අඹන්වැඩියා කොට කොත් පළඳවන ලද බව විලිසිංහ හරිහරප්පු මහතා සඳහන් කරයි. (හරිහරප්පු 2001: 91) ඔහු සඳහන් කරන පරිදි ව්‍යවහාර වර්ෂ වලින් නම් එය 1829 වන්නේය. මෙම ඉදිකිරීම් 1842 දී සිදු වූ බව පරණවිතාන මහත්මා වාර්තා කරන අතර (පරණවිතාන 1963: 67) කඹුරුපිටියේ වනරතන ගිමියන් සඳහන් කරන්නේ පඩිලිගමට ජේවන ගිමියන් 1862 දී චූළාරාම දාගැබේ ප්‍රතිසංස්කරණ කටයුතු අවසන් කොට ඇති බවය. (වනරතන ගිමි 1970: 54) මේ කරුණු 3 ම සත්‍ය විය හැකිය. හරිහරප්පු දක්වන ආකාරයට මේ ගිමියන් බ්‍ර:ව: 2372 හෙවත් ව්‍යවහාර වර්ෂ 1829 දී පළාතේ නායක පදවියට පත්වීමෙන් අනතුරුව 1862 දී උන්වහන්සේ චූළාරාම දාගැබේ ප්‍රතිසංස්කරණ කටයුතු නිමාකරන්නට ඇත. මෙසේ අවසන් වූයේ හුදෙක් දාගැබේ ප්‍රතිසංස්කරණ කටයුතු මිස ඒහි අනෙකුත් අංග වූ සලපතල මල්ව වේදිකා පනාබැම්ම හා දොරටු ආදිය නොවේ.

අනෙකුත් අංග පසු කාලයේ දී වරින්වර පාදා ගැනීම් මෙන්ම විවිධ දායක භවතුන්ගේ ආධාර උපකාර හා ශ්‍රමදාන මගින් සැකසුනු බැව් පෙනියයි. 1890 දී ලංකාවේ ප්‍රථම පුරාවිද්‍යා කොමසාරිස්වරයා ලෙස සැලකෙන එච්.සී. පී. බෙල් මහත්මා විසින් චූළාරාම දාගැබ හා සම්බන්ධ ආරාම සංකීර්ණයේ ආරාම ගොඩනැගිලි පාදාගැනීමේ අරමුණින් 1895 - 1896 වර්ෂ වලදී කැනීම් කරගෙන ගියබව ඔහුගේ වාර්තා වලින් පැහැදිලි වේ. (1895 Ceylon Sessional Papers, 1904, p.2, 1896 , p 1-3) එහිදී ඔහු දාගැබ පිළිබඳ සැලකිය යුතු විස්තරයක් නැඟීමට ද අමතක කොට නැත. එහෙත් මෙම දාගැබ පිළිබඳව පළමුවෙන් විධාත්ම සවිස්තරාත්මක සටහන නබන ලද්දේ 1894 දී ජේම්ස්. ජී. ස්මිඳර් මහත්මා විසිනි. ඔහු මේ සඳහා ඡායාරූප මෙන්ම සැලසුම් ගණනාවක් ම ඉදිරිපත් කොට තිබීම ද පැසසිය යුතු කරුණකි. (Smither 1993: 1-18) බෙල් මහත්මා විසින් දාගැබට අයත් මල්වේ පනාබැම්මෙහි



කැනිමි කරන ලද්දේදැයි පැහැදිලිව කරුණු සඳහන් කර කැනන් 1894 දී පමණ ස්මිද්ස් මහත්මා විසින් පළකොට ඇති ඡායාරූපයෙන් පැහැදිලි වන්නේ බෙල් 1894 වනවිටත් පනාබැම්ම කැනිමි නොකළ බවය. කෙසේ වෙතත් එම බැම්මේ ස්වරූපය ස්මිද්ස් අවබෝධ කොටගෙන තිබූ බව ඔහුගේ සැලසුම් අංක 5 න් පැහැදිලිවේ. (ibid: pl 5) බෙල් මහතා විසින් 1896 ඉදිරිපත් කොට ඇති පුරාවිද්‍යා වාර්ෂික වාර්තාවේ ඡායාරූපයකින් පැහැදිලි වන්නේ (Bell 1896: pl vi) ඔහුගේ සමයේ දී සම්පූර්ණයෙන් ම පාහේ දාගැබ් මළුවේ පනාබැම්ම අනාවරණය කොට ගෙන තිබූ බවය. හෙන්රි ඩබ්ලිව්. කේම් විසින් පළකොට ඇති ඡායාරූපයන්ද මෙම කරුණ ස්ථිරවේ. (කේම් 1956: 4 ඡායාරූපය) චලිත හරිශ්වඥ මහත්මා ද මුල් සමයේදී දාගැබෙහි සිදුකරුණු ප්‍රතිසංස්කරණයන් පිළිබඳව වැදගත් තොරතුරු ඉදිරිපත්කොට ඇත. ඔහු සඳහන් කරන පරිදි දාගැබ් මළුවේ නැගෙනහිර පැත්තේ ඇති මලසුන් ගෙය මහගොඩ ශ්‍රී ඥානේස්වර නා නිමියන් විසින් නම හැරූ නිමියන් සිහිවීම විනිස නිමවා ඇති අතර දකුණු පාර්ශ්වයේ මලසුන් ගෙය හික්කඩුවේ ශ්‍රී සුමංගල නා නිමියන් විසින් ඉදිකොට ඇත. (හරිශ්වන්ද, 2001: 92) එසේම පහත් ගෙයක අවශ්‍යතාවයක් ද දාගැබ් මළුවට ඇතැයි සඳහන් කරන එතුමා එය ඉදිකිරීමට පරිත්‍යාගශීලී සැදැහැවතෙකුට ආරාධනාවක් ද කරයි. (එම: 92) මෙයින් පෙනෙන්නේ එකල කැමති ආකාරයකින් දාගැබ් මළුවේ ඉදිකිරීම කටයුතු කිරීමට සැදැහැවතුන්ට බාධාවක් නොතිබූ බවය. හරිශ්වන්දගේ වාර්තා කිරීම් වලට අනුව දාගැබ් වටා සලපතල මළුව හා වැලිමළුව වශයෙන් පැහැදිලිවම හමි කොට්ඨාශ දෙකක් තිබෙන බවත් එහි වට අඩි 540 කින් යුතු පිට පවුරේ කොටසක් බු:ව: 2451 දී හෙවත් ව්‍යවහාර වර්ෂ 1908 දී ගල්මඩුවේ සිද්ධාර්ථ නම් තෙරුන්වහන්සේ නමක් විසින් ප්‍රතිසංස්කරණය කොට ඇත. (එම: 92) මෙසේ වරින් වර මෙම දාගැබ් මළුවෙහි ප්‍රතිසංස්කරණ කටයුතු සිදු වී ඇති අතර අද දක්වා ම ඊට විවිධ අංග එකතු කිරීම් සිදුවන බැව් සඳහන් කළ යුතුය. මෙම ඇතැම් එකතු කිරීම් පැරණි නිර්මාණ ලක්ෂණ කෙරෙහි අවධානයෙන් තොරව කරන ලද ඒවා බැව් පෙනීයයි. ඒ අනුව මෙම දාගැබ් මළුවෙහි සලපතල ඇතුරුම් සීමාවට පිටතින් වූ පටු වැලි මළුව කිසියම් සංවිධානයක් විසින් මැනදී ගල් පුවරු අතුරා

එහි මුල් ස්වරූපය වෙනස්කොට ඇත. මෙම ගල් පුවරු පැරණි ගල් පුවරු වලට සමාන කමක් ද නොදක්වන අතර එවා මඵවට බෙහෙවින් ආගන්තුක බවක් උසුලයි.

ප්‍රභාසාම මඵවේ ඇති තවත් වැදගත් ම අංගයක් වන්නේ වේනිය ගෘහය දරා සිටි ගල් කුඵණු පෙළයි. මෙහි කුඵණු පේළි 4 ක් දාගැබ වටා වලයාකාරව සිටුවා ඇත. මෙම කුඵණු දාගැබ අන්තයේ සිට පිටතට ක්‍රමයෙන් උසින් අඩු වේ. මෙම කුඵණු මත දාගැබ ආවරණය කෙරෙන පරිදි වහලය ඉදිව තිබූ බව උගතුන්ගේ පිළිගැනීමයි. (පරණවිතාන 1962 : 67-85) මෙම කුඵණු වලින් ඇතැම් ඵවා කැඩී ඇතත් ඇතැම් ඵවා තවමත් හොඳින් ආරක්‍ෂා වී පවතී. දාගැබ ආසන්නයෙහි ම ඇති ගල් කුඵණු සියල්ල ම කඳ හා කුඵණු හිස වශයෙන් කොටස් දෙකකින් යුක්ත වේ. දාගැබෙන් පිට අන්තයේ කුඵණු පෙළ පමණක් අටුස් හැඩයක් ගන්නා අතර අනෙක් කුඵණු පේළි 3 හි ම සෙ. මී. 180 ක් තරම් වූ යට කොටස හතරැස් වන අතර ඉහළ කොටස අටපට්ටම් හැඩයක් ගනී. මෙහි පළමු කුඵණු පෙළ දාගැබේ පාදමේ සිට සෙ. මී. 90 ක් පමණ දුරින් පිහිටා ඇත. මෙහි සියලු කුඵණු ගණන 52 ක් තිබූ බවට සාධක වේ. මේ කුඵණු පිහිටි සීමාව ගල් පුවරු අතුරා තිබෙන අතර එය ගල් ඇතුරු අනෙක් කොටසට වඩා සෙ.මී. 15 ක් පමණ උසින් බොරදම් තීරුවකින් වෙන් කොට දක්වා ඇත. මෙම පළමු ගල් කණු වටයේ සිට මීටර් 3 ක් පමණ දුරින් දෙවන ගල් කණු වටය පිහිටා තිබෙන අතර එම එක් ගල් කුඵණක උස මීටර් 6 යි සෙ.මී. 35 ක් තරම් වේ. මෙබඳු කුඵණු 36 ක් තිබී ඇත. දෙවන කුඵණු පෙළෙන් මීටර් 3 ක් දුරින් 3 වන කුඵණු පෙළ පිහිටා තිබෙන අතර එම කුඵණක උස මීටර් 6 සෙ.මී. 10 ක් පමණ වේ. 3 වන පෙළ සඳහා ගල් කණු 40 ක් වේ. පිටතින් ම ඇති ගල් කණු පෙළ 3 වන කණු පෙළෙහි සිට මීටර් 4 යි සෙ.මී. 20 ක් දුරින් පිහිටියේය. කුඵණු 48 ක් මෙහි තිබී ඇති අතර එක් කුඵණක උස ද මීටර් 4 යි සෙ.මී. 20 ක් පමණ වේ. මේ අනුව කුඵණු සියල්ල 176 ක් වන්නේය. අවසන් කුඵණු පෙළ දක්වා ම කොටස ගල් අතුරා සලපතළ මඵවක් මෙන් පවතී. තුන්වන හා හතර වන එනම් අවසන් ගල් කුඵණු පෙළ

අතර වෘත්තාකාරව දිවෙන ගෙඩාල් බැම්මක් තිබී ඇතැයි පරණවිතාන සඳහන් කරයි. (1962 : 67) ස්මිද්ස් ගේ සැලසුම් වලට අනුව මෙම ගෙඩාල් බැම්ම නිසි ඇත්තේ 4 වැනි ගල් කුළුණු පෙළ බිත්ති අභ්‍යන්තරයට හසුවන පරිදිය. (Smither pl. iv) ස්මිද්ස්ගේ මෙම ඉදිරිපත් කිරීම වඩා නිවැරදි යැයි සිතිය හැකි වේ. මෙම වෘත්තාකාර බිත්තිය විවිදාගෙයි විකලය දැරීමට අතිශය උපකාර වූවාට සැක නැත. මෙම බිත්තිය හා පනාබැම්ම සීමා කොට ඉහළට එසැටුන පිට පවුර අතර මීටර් 3 ක පමණ නිරුව වැලි මඟට වශයෙන් භාවිත වී ඇත. ස්මිද්ස් මහතා වාර්තා කොට ඇත්තේ මෙහි ගෙඩාල් අතුරා තිබූ බවය. ඇතැම් විට ගෙඩාල් අතුරා ඒ මත වැලි අතුරා තිබුණා ද විය හැකිය. එහෙත් මෙම පවුර හෝ ගෙඩාල් ඇතුරුම සහිත වැලි මඟට එහි අද දක්නට නැත. පසුකාලීන ප්‍රතිසංස්කරණ වලින් මෙම සලකුණු වෙනස්ව ගොස් ඇත. මේ හැර ස්මිද්ස් මහත්මා විසින් ඔහුගේ සැලසුම්වල සලපතළ මඟට මත එහි නිරිත දිගින් මීටර් 13 ක් පමණ දිග හා පළල මීටර් 6 ක් තරම් වූ පිළිම ගෙයක සාධක ඉදිරිපත් කොට ඇත. මඟට මත වූ මෙම පිළිම ගෙයි සාධක සියල්ල පසුගිය සමයන්හි දී කරන ලද ප්‍රතිසංස්කරණ වලදී අතුරුදන්ව ගොසිනි. මෙම පිළිම ගෙය චූපසරය තුළ මුල් සමයේ සිට ඉදිකර තිබුණා යැයි සිතිය හොහැකිය. විවිදාගෙය විනාශව ගිය සමයක මෙය ඉදිවන්නට ඇතැයි සිතිය හැකි වේ. එහෙත් එම කාලය කවරදාක දැයි පැහැදිලි නැතත් බොහෝ විට පොළොන්නරු සමයෙහි දී වීමට ඉඩකඩ ඇත.

මෙම ඓතිහාසයේ උපකල්පිත සැලැස්මක් පරණවිතාන මහත්මා විසින් තම ලංකාවේ ස්තූපය නම් කෘතියේ ඉදිරිපත් කර තිබෙන අතර (පරණවිතාන 1962 : 83) එහි ආකෘතියක් ද තනා අනුරපුර පුරාවිද්‍යා මහාතුකාගාරයේ ප්‍රදර්ශනයට තබා ඇත. මේ හැර හිටපු පුරාවිද්‍යා අධ්‍යක්ෂ ජනරාල්වරයෙකු වූ රෝලන්ඩ් සිල්වා මහත්මාගේ උපකල්පිත සැලැස්ම පරණවිතාන මහත්මාගේ සැලසුම්ට වඩා වෙනස් ආකෘතියක් ගනී.

වෙතිහාසික පසුබිම

මෙම දාගැබ් දේවානම්පියතිස්ස රාජ්‍ය සමයේ දී (ක්‍රි.පූ. 250-210) මිහිඳු මහ රහතන් වහන්සේගේ අනුශාසකත්වයෙන් ඉදිවුණු බැව් වංසකතාවේ සඳහන්ය. මේ පිළිබඳව දීර්ඝ විස්තරයක් මහාවංසයේ එයි. (මහාවංසය 1967: 17, 1-64) එහි සඳහන් වන පරිදි දාගැබ් ඉදිකිරීමේ අදහස මුලින් ම මිහිඳු මහ රහතන් වහන්සේ විසින් දෙවනපෑතිස් රජු වෙත දන්වන ලද්දේ උන්වහන්සේ ලක්දිව පැමිණ මාස 6 ක් ඉක්ම ගිය තැනදීය. එම අදහස දන්වා ඇත්තේ ද ඉල් මස පුර පසළොස්වක පොහොය දිනයක වීම ද විශේෂ කරුණකි. (එම: 17, 2-3) බුදුන්වහන්සේ වෙනුවට උන්වහන්සේගේ අකු ධාතුව තැන්පත් කොට මෙම ස්තූපය සාදන ලද බව එහි කියැවේ. දාගැබ් ඉදිකළ භූමිය පෙරසිටිම පූජණිය ස්ථානයක්ව තිබූ බව වංසකතා සාක්ෂි දරයි. මේ පිළිබඳව මහාවංසයේ පළමුව සඳහන් වන්නේ බුදුන් වහන්සේගේ තුන්වන ලංකා ගමනය අවස්ථාවේ දී ථූපාරාම දාගැබ් පිහිටි තැන උන්වහන්සේ සමචන් සුවයෙන් වැඩහිඳි බවය. (එම: 1, 82) මේ හැර මෙම භූමියේ ප්‍රමෝච වස්තු නම් දේවාලයක් ද වූ බව වාර්තා කරයි. (එම: 17, 30) වංසථූපකාසිනියේ මෙය විස්තර කොට ඇත්තේ මහේෂ නම් යක්ෂයකුගේ දේවායතනය මෙහි වූ බවය. (වංසථූපකාසිනි 1994: 293) මේ හැර ස්තූපය පිහිටුවන ලද ස්ථානය කොළොම් මලින් ද ආදාරි නම් වැලින් ද ගැවසී තිබූ බව වංසථූපකාසිනිය වැඩි දුරටත් විස්තර කරයි. (එම: 293) දීපවංසය සඳහන් කරන පරිදි ථූපාරාමය පිහිටි ස්ථානය කකුසඳු, කෝණාගම කාශ්‍යප යන බුදු වරුන්ගේ ධාතූ ද පුරාණයේ සිට තැන්පත්ව තිබූ ස්ථානයක්වෙයි. (දීපවංසය 1970: 15, 24-25) මෙම කරුණ තවත් විස්තර කරන ථූපවංසයේ "ඒ බිම ද ආදි බුදු වූ තුන් දෙනා වහන්සේගෙන් කකුසඳු බුදුන්ගේ ධබරා ධාතුව පිහිටියේය. කෝණාගම බුදුන්ගේ පටි ධාතුව පිහිටියේය. කාශ්‍යප බුදුන්ගේ ජලසාවිකාව පිහිටියේය. මේ තුන් බුදුවරයන්ගේ ධාතූ පිහිටුවා කරන ලද දාගැප් එතැන නට කල්හි දේවතානුභාවයෙන් කටුයෙන් ගහනව අනේක ගසින් පිරිවරන ලදුව සිටියේය." (සිංහල ථූපවංසය 1958: 52) මෙම කරුණු වලින් පෙනෙන්නේ ථූපාරාමය ඉදිකළ භූමිය දිගුකලක සිට ම පූජ්‍යත්වයට පත්ව තිබූ



ස්ථානයක් බවය. මහ රජතුමා ජූපය පෙරටු කොට මෙම විහාරය කරවූ නිසා මෙම ස්ථානය ජූපාරාමය නම් වූ බව ද මහාවංසය වැඩි දුරටත් සඳහන් කරයි. (මහාවංසය 1967: 17, 64)

මෙම දාගැබ් මුලින් අභය වැවේ මැටි භාවිතා කරමින් අභ්‍යන්තර කොටස සකසා එහි ආරක්ෂාවට දෙවැනිව ගඩොලින් බැඳ නිර්මාණය කළ බව මහාවංසය වාර්තා කරයි. (එම: 17, 37-38) මේ හැර දේවානම්පියතිස්ස සමයේ දී දාගැබේ මළුව හෝ වෙනත් අංග පිළිබඳව වංසකතා වැඩිමනක් තොරතුරු ඉදිරිපත් නොකරයි. එහෙත් දාගැබේහි හැඩය කවරාකාර විය යුතු දැයි දෙවනපෑතිස් රජු මිහිඳු හිමියන්ගෙන් විමසූ කළ ධාන්‍යාකාර විය යුතු යැයි වදාළ බව ජූපවංසය වාර්තා කරයි. (ජූපවංස 1958 : 52) මෙම දාගැබේහි හැඩය පිළිබඳව කරුණු ඉදිරිපත් කරන පරණවිතාන මහත්මා සඳහන් කරන්නේ ජූපාරාමයේ වර්තමාන හැඩය ධාන්‍යාකාර නොවන අතර මෙම දාගැබේ කරන ලද පසුකාලීන ප්‍රතිසංස්කරණ හේතුවෙන් එම හැඩය වෙනස්ව ගොස් ඇති අතර වර්තමාන හැඩය 1842 දී කරන ලද ප්‍රතිසංස්කරණයේ ප්‍රතිඵලයක් බව ය. (පරණවිතාන 1963: 11)

ජූපාරාම දාගැබේහි විවිධ රජවරු විසින් කරන ලද ප්‍රතිසංස්කරණ හා නව ඉදිකිරීම් ගැන වංසකතාවල සඳහන් වූවත් එ කිසිවකත් සලපතළ මඵවේ කරන ලද ප්‍රතිසංස්කරණ හෝ ඉදිකිරීම් ගැන පැහැදිලිව සඳහන් නොවේ. දේවානම්පියතිස්ස රජතුමාගෙන් පසුව මෙම දාගැබේහි සැලකිය යුතු ප්‍රතිසංස්කරණයක් සිදු වන්නේ සද්ධාතිස්ස රජුගේ දෙටුපුත් ලජ්ජතිස්ස රාජ්‍ය සමයේ දී ය. මහාවංසයේ හා දීපවංසයේ එම රජතුමා ජූපාරාම දාගැබේහි ගලින් කැපූවූකයක් කළ බව කියැවේ. (මහාවංසය 1967: 33, 23-24 , දීපවංසය 1970: 20, 12) කැපූවූක යන වචනය සිංහලයට පරිවර්තනය කිරීමේදී සිංහල මහාවංසයේ හා දීපවංසයේ ඊට අර්ථ දක්වා ඇත්තේ " ගලින් උතුම් වූ දා ගෙයක් කරවිය " යනු හා " ගෙලමය ගාහයක් කරවිය " යනුවෙනි. මෙය වැරදි අර්ථ කථනයක් ලෙස කඹුරුපිටියේ වනරතන හිමි ප්‍රකාශ කරයි. කැපූවූක යනු දාගැබ් වැසෙන සේ ගලින් කළ සැටිය බව උන්වහන්සේ වැඩි දුරටත් සඳහන් කරති. (වනරතන හිමි 1970: 55)



මෙම නිගමණය නිවැරදි බව අපට ද පිළිගත හැකි වේ. ව්‍යවස්ථාපිත නීති සැටිය යනුවෙන් අදහස් කරනුයේ පැරණි දාගැබ වටකොට ඊට බද්ධව පිටතින් තවත් ආවරණයක් සැකසීමයි. මෙහිදී ස්ථිර වගයෙන් ම මුල් දාගැබ විශාල බවට පත්වේ. ගජබා රජු ද මෙසේ ම මිරිසවැටි දාගැබට කැඳවූකයක් හෙවත් සැටියක් කළ බව මහාවංසයේ සඳහන්ය. (මහාවංසය 1967: 35, 120) ගජබා රජුගේ මෙම කැඳවූකය හෙවත් ආවරණය මිරිසවැටියේ මැනදී කරන ලද ප්‍රතිසංස්කරණයන්හි දී අනාවරණය කොටගෙන තිබීම ද සැලකිය යුතු කරුණකි.

චූළාපාරාම දාගැබ හා සම්බන්ධ අනෙක් වටිනා ඉදිකිරීම වන්නේ වසභ රාජ්‍ය සමයේ දී ඊට එකතු කරන ලද චූළ සරයයි. (එම: 35, 91) මෙම චූළසරයේ නිර්මාණ ලක්ෂණ පිළිබඳ වැඩි යමක් මූලාශ්‍ර ග්‍රන්ථවල දක්නට නොලැබේ. කෙසේ වෙතත් මෙම චූළසරය ගෝඨාභය (ක්‍රි:ව: 249-262) රාජ්‍ය කාලයේ දී නැවත ප්‍රතිසංස්කරණය කරන බැවින් එය දැව වලින් සකසා තිබෙන්නට ඇතැයි සිතිය හැකිය. පාලි මහාවංසයේ ඇති චූළාපාරාම චූළසරං (මහාවංසය 1957: 36, 106) යන වාක්‍යය සිංහල මහාවංසයේ චූළාපාරාම විහාරයෙහි දාගැබ (මහාවංසය 1967: 36, 106) යනුවෙන් වැරදි ලෙස පරිවර්තන කොට තිබීම ද සඳහන් කළ යුතු වේ. මෙයින් පසුව 1 වැනි උපනිස්ස (ක්‍රි.ව. 368 - 410) රාජ්‍ය සමයේදී එතුමා විසින් චූළාපාරාම දාගැබේ කොතෙහි රන් ආවරණයක් යෙදූ බව මහාවංසය කියයි. (එම: 37, 207 208) පාලි මහාවංසයෙහි මෙම කරුණු චූළාපාරාමෙව චූළස්ස හෙම වුම්බටක කැඳවූකං යනුවෙන් ඇතත් එය සිංහල පරිවර්තනයෙහි දක්වා ඇත්තේ චූළාපාරාමයෙහි දාගැබට රන් කොතක් හා සැටියක් කරවිය යනුවෙන් වැරදි සහගත ලෙසය. ධාතුසේන රජු ද (ක්‍රි.ව. 459-477) චූළාපාරාම සෑයෙහි දිරුම් පිළිසකර කර ඇත. (එම: 38, 70-71) දෙවන අග්ගබෝධි රාජ්‍ය සමයේ දී (ක්‍රි.ව. 608-618) චූළාපාරාම දාගැබේ කොටසක් බිඳ වැටී ඇති අතර ඉන් චේතියසරය ද විනාශයට පත් වූ බව කියැවේ. දාගැබේ මෙම බිඳ වැටීම හේතුවෙන් ගෙන අකුධාතුව ද අනාවරණය වී ඇති අතර පසුව එය ආරක්ෂිත ලෙස ලෝවාමහාප්‍රාසාදයේ තාවකාලිකව තැන්පත්කොට තබා දාගැබ

ගන හිමි
 ධර්මය
 ම මුල්
 දාගැබට
 දානය.
 හෙවත්
 ත්ති දී

 වන්නේ
 35, 91)
 ත්ථවල
 (ක්‍රි:ව:
 ත් එය
 සයේ
 ක්‍රියා
 1967:
 ත් කළ
 රාජ්‍ය
 ක්‍රියා
 යෙහි
 වුවත්
 ගැබට
 ලසය.
 කර
 608-
 රය
 කාට
 ත්ති
 ගැබ

හා උපසරය ද පිළිසකර කොට මහ පුජා පවත්වා නැවත දාගැබෙහි
 නැන්පත් කොට ඇත. (එම: 41, 52-57)

මහාවංසය වැඩිදුරටත් ඉදිරිපත් කරන පහත කරුණු ඉතා
 වැදගත්ය. එනම් " දාගෙයි සිතියම් ආදියෙන් යුත් වූ සියලු කර්මාන්ත
 කල් නොයව්‍යාම කරවීය. පිළිම සතර හා සෙල් මුවා පලඟ ද රත්සත්
 ද ගෙහි සලකම් දළකඩ කම් ද සවාකාරයෙන් කරවී " (එම: 41, 57-59)

මෙම වාර්තාවට අනුව චේතියසරය තුළ සිතුවම් ඇඳ සතර
 ධුටුචරයන්ගේ පිළිම ආදිය නැන්පත් කර තිබූ බව පැහැදිලි වේ. එසේම
 එහි ගිලා කර්මාන්ත මෙන්ම ඇත් දළවලින් කරන ලද සැරසිලි
 කර්මාන්තයන් ද වූ බව පැහැදිලිය. උපසරයේ සලකම් කිරීම යනුවෙන්
 මෙහි සඳහන් වන්නේ ඇතැම් විට චේතියසරයේ ගල් කුළුණු ආදියත්
 සලපතල මලවේ ගල් ඇතිරීම ආදියත් විමට පුළුවන. 1 වැනි
 දායෝපතිස්ස රජු (ක්‍රි.ව. 643-650) උපාරාමයෙහි උපසරයේ කොත
 පැහැර ගත් බව සඳහන්ය. (එම: 42, 132-133) පාලි මහාවංසයේ ඇති,
 "උපාරාමෙ තථාගණ්හි සොවණ්ණං උපිකං සරෙ " යන්න සිංහල
 මහාවංසයට ගෙන ඇත්තේ " උපාරාමයෙහි රත්කොත ගත්තේය"
 යනුවෙනි. මෙය නිවැරදි පරිවර්තනයක් නොවේ. පැහැදිලි ලෙසම
 උපිකංසරෙ යනුවෙන් තිබෙන හෙයින් උපසරයේ කොත යැයි අර්ථ
 ගැනීම දුෂ්කර නොවේ. දායෝපතිස්ස කාලයේ දී ම ඔහුගේ යුව රජු වූ
 කාෂ්‍යප උපාරාම දාගැබෙහි වූ දේවානම්පියතිස්ස හා සුළු අග්ගබෝධි
 යන රජවරුන් විසින් පුදන ලද සාර වස්තු පැහැර ගන්නා ලදී. (එම:
 43, 137-139) මානවම්ම රජු (ක්‍රි.ව. 684-718) උපාරාමයෙහි ගෙය හෙවත්
 උපසරයේ වහලය සෙවෙහි කර ඇත. (එම: 46, 66) උපසරයක් සෙවෙහි
 කිරීම පිළිබඳව මහාවංසකරු කරුණු ඇතුළත් කරන්නට ඇත්තේ එය
 භාරධූර කාර්යයක් හා විශේෂ කාර්යයක් වූ නිසා විය යුතුය. මෙම
 වහලය කවර ද්‍රව්‍යයකින් නිමයේ දැයි ස්ථිරව ම සඳහන් කිරීම දුෂ්කර
 වේ. එහෙත් දෙවන දජපුල (ක්‍රි.ව. 815-831) සමයේ දී ඔහු උපාරාම
 වටදාගෙය රත් උළු වලින් මනාව සෙවෙහි කොට ස්වර්ණමය දොරටු
 යෙදූ බව මහාවංසයේ සඳහන්ය. (එම: 49) රත් උළු යනුවෙන් මෙහි



සඳහන් කර ඇත්තේ රන් ආලේපිත තම උළු විය යුතුය. අනුරාධපුරයෙහි කරන ලද කැනීම් වලින් රන් තහවුරුවන් උළු මෙතෙක් හමුවී නැතත් රන් ආලේපිත උළු හමු වී ඇති අතර එබඳු උළු කැට කීපයක් අභයගිරි " මහානිස්ස පාහියන් " කෞතුකාගාරයෙහි ප්‍රදර්ශනයට තබා ඇත. සෙනරත් පරණවිතාන මහත්මාගේ අදහස වන්නේ ද මෙහි පියස්ස තම තහවු වලින් ආවරණය කර තිබූ බවය. (පරණවිතාන 1963: 84)


මෙම ඉපයකරයේ කරන ලද තවත් ප්‍රතිසංස්කරණ අතර හයවන අශ්වමේධ රජු (ක්‍රි.ව. 733-772) දීර්ඝය දොරටු අළුත්වැඩියා කරවා එහි වැම් ද අළුතින් යොදනු ලැබීය. (මහාවංසය 1967: 46, 66-67) දෙවැනි මිහිඳු රජු ද (ක්‍රි.ව. 777-797) ඉපයාම දාගැබෙහි අලංකාරය සඳහා රනින් කැප්පුකයක් කරවා රිදී පටවලින් අලංකාර කළ බැව් සඳහන්ය. (එම: 46, 139-140) 1 වැනි සේන රාජ්‍ය සමයේදී (ක්‍රි.ව. 833-853) ලංකාව ආක්‍රමණය කළ පාණ්ඩ්‍ය හමුදාව ඉපයාම වෙහෙරයෙහි වූ රන්පට හා ඒ විහාරයෙහි වූ රන් පිළිම පැහැර ගත් බව සඳහන්ය. (එම: 50, 35-36) දෙවන උදය (ක්‍රි.ව. 887-898) ඉපයාම දාගැබ රන් පටින් වැස්සවීය. (එම: 52, 72) සිව්වන මිහිඳු රජු (ක්‍රි.ව. 956-972) ඉපයාම දාගැබ රන් රිදී පටින් වසා වෙතිසසරයෙහි අනිශය අලංකාර රුවන් දොරටුවක් යොදනු ලැබීය. (එම: 54, 42-44) අනුරාධපුර යුගය අවසන් කරමින් ලක්දිව ආක්‍රමණය කරනු ලැබූ දකුණු ඉන්දියානු සොළීන් තුන් නිකායට ම අයත් වෙහෙර විහාර සියල්ල විනාශ කර වස්තුව පැහැර ගත් බව වංසකතාව විස්තර කොට ඇත්තේ " වෙහෙර විහාර සියල්ල ද ලාභෙලා බිඳ මිජස් උරණ යකුන් යෙදින් ලක්දිවහි සාරය ගත්හ " යනුවෙනි. (එම: 55, 21-22) මෙසේ විනාශ වූ ඉපයාම දාගැබ නැවත ප්‍රතිසංස්කරණයට ලක්වන්නේ පොළොන්නරු යුගයේ දී මහපරාක්‍රමබාහු රජතුමාගේ මැදිහත් වීමෙනි. (එම: 74, 8-11) මෙහි සාජු ලෙසම ඉපයාම දාගැබ ප්‍රතිසංස්කරණය කරනලද බව සඳහන්වී නැතත් තුන් නිකායට ම අයත් දාගැබ ප්‍රතිසංස්කරණය කරන ලදැයි යන සඳහනට අනුව ඉපයාමය ද ප්‍රතිසංස්කරණය කරන ලදැයි සිතීම ඉස්කර නොවේ. ජූජාවලියෙහි ඉපයාමය ප්‍රතිසංස්කරණය කළ බැව් පැහැදිලිව ම දක්වා ඇත. (පූජාවලිය 1997 : 783) කලහාණවතී බිසවගේ රාජ්‍ය සමයට අයත් (ක්‍රි.ව. 1202-1208) රුවන්වැලි සෑ පුවරු ලිපියෙහි ඉපයාම දාගැබට

කපුරු පහන් පුජාවක් හා පතාක පුජාවක් කළ බැව් සඳහන් වේ. (Ez. iv 1943: 256) පොළොන්නරු සමයේ අවසාන භාගයේ දී එල්ල වූ මාස ආක්‍රමණයේ දී (1215) දාගැබ් බිඳ හෙලා ධාතු පැහැර ගත් බව මහාවංසයේ සඳහන්ය. (මහාවංසය 1967: 80, 69) මේ කරුණු පුජාවලියේ සඳහන් කර ඇත්තේ

" රුවන්වැලි මහ සෑය බිඳවා සෙසුත් දහස් ගණන් දාගැබ් බිඳවා නොඑක් ශ්‍රධාවන්ත රජුන්ගේ වෛත්‍ය නැමති කීර්ති ශරීරවල කොත් නමැති වොටුනු හා රුවන් නමැති හෘද මාංශ ගෙන ධාතු නැමැති ජීවිත අන්තර්ධාන කරවා සංසාරාම අයතැන් මහ පා දෙමළින්ට ගෙවල් කරවා" (පුජාවලිය 1997: 784)

යනුවෙන් මෙම සඳහනෙන් පෙනෙන්නේ චූළාරාමය ද මෙම විලෝපනයට බඳුන් වූ බවය. මෙතැන් සිට අපට චූළාරාමය පිළිබඳව කලක් යනතෙක් තොරතුරු හමු නොවේ. මේ සඳහා බලපාන්නට ඇත්තේ එම ස්ථාන සම්පූර්ණයෙන් ම පාහේ අභාවයට යාම විය හැකිය. චූළාරාමය පිළිබඳව අපට නැවත තොරතුරු ලැබෙන්නේ 1 වැනි බුදුනෙකබානු (1272-1284) රාජ්‍ය සමයේදීය. එතුමා අනුරාධපුරයට ගොස් ජේතවනය, චූළාරාමය, ශ්‍රී මහ බෝධිය, ලෝවාමහප්‍රාසාදය හා රුවන්වැලි මළුව ආදී ස්ථානවල වල් සිඳුවා වැලිමළු තැනවීමට කටයුතු කළ බව පුජාවලියේ සඳහන්ය. (පුජාවලිය 1997: 802) මෙයින් පෙනෙන්නේ 13 වන සියවස වන විට චූළාරාමය ද අභාවයට ගොස් තිබූ බවයි. කීර්ති ශ්‍රී රාජසිංහ රජුගේ (ක්‍රි.ව. 1747-1781) කාර්යයන් විස්තර කරන මහාවංසය ලක්දිව සොළොස්මස්ථාන හා ශ්‍රී වර්ධන පුරාදියෙහි වෛත්‍යයන් බඳවන ලද බව සඳහන්ය. (මහාවංසය 1967: 100, 130-131) එහෙත් මෙම සඳහන් පිළිගත හැකි මට්ටමක නොපවතී. දාගැබ් බැඳවීමට කෙසේ වෙතත් ඇතැම්විට සුද්ධ පවිත්‍ර කිරීම් පමණක් සිදුකරන්නට ඇත. සොළොස්මස්ථානයට අයත් අනුරාධපුරයේ මහාචූප කිසිවකුත් මෙම රාජ්‍ය සමයේ දී ප්‍රතිසංස්කරණ කරන ලද බවට පුරාවිද්‍යාත්මක සාධක හමු නොවේ. නැවත මෙහි නව ප්‍රබෝධය ඇති වන්නේ ඉහත විස්තර කොට ඇති පරිදි 19 වැනි සියවසේ අවසන් සමයේ සිටය.

මිරිසවැටි පාෂාණ



මිරිසවැටි දාගැබ

පිහිටීම හා වර්තමාන තත්වය

මෙම දාගැබ අනුරාධපුර පැරණි නගරයට නිරිත දිගින් හා නිසා වැවට උතුරින් පිහිටියේය. එය උත්තර අක්ෂාංශ 08°, 20,42 හා නැගෙනහිර දේශාංශ 80°, 23,20 වලින් යුතුව පිහිටියේය. අටමස්ථානයට අයත් මිරිසවැටි දාගැබ දැනට පුරාවිද්‍යා දෙපාර්තමේන්තුව මගින් ප්‍රතිසංස්කරණයට ලක්කොට ඇත. දාගැබ වැලි මළුවකින් හා සලපතළ මළුවකින් සමන්විත වේ. වැලි මළුව මීටර් 17 ක් පමණ පළලින් යුක්ත වේ. සලපතළ මළුව සෙ.මී. 80 ක් උස සීමා පවුරකින් වටව තිබෙන අතර පවුරෙන් වට වූ සලපතළ මළුවේ දිග හා පළල මීටර් 84 ක් බැගින් වේ. ජේසා වළලු 3 කින් සමන්විත දාගැබෙහි පාදයේ විශ්කම්භය මීටර් 42 සෙ.මී. 30 ක් වන අතර දාගැබේ උස මීටර් 57 සෙ.මී. 60 කි. මෙම දාගැබ ප්‍රතිසංස්කරණයෙන් පසු සුණු පිරියම් කොට 1993 ජුනි මස 4 වැනිදා කොත නිරාවරණය කරන්නට යෙදුනි. දාගැබෙහි සිව් දිසාවට මුහුණ ලා ආයතන 4 ක සාධක තිබෙන අතර දැනට නැගෙනහිර ආයතනය හැර අනෙක් ආයතන තුනෙහි සාධක යම් පමණකින් ශේෂ වී ඇත. ඒවායෙන් බටහිර ආයතනය පුරාවිද්‍යා දෙපාර්තමේන්තුව මගින් තහවුරු කර ඇති අතර උතුරු හා දකුණු ආයතනවල පහත අර්ධය පමණක් තහවුරු කොට ඇත. සලපතළ මළුවේ ගිනිකොන දිගින් දශක කීපයකට පෙර ඉදිකරන ලද විහාර ගෘහයක් දක්නට ලැබේ. සලපතළ මළුව මත ඇතැම් තැනක පැරණි ඉදිකිරීම් වලට අයත් ශිලාමය අවශේෂ හා පස් ගොඩවල් වේ. සලපතළ මළුවට පිවිසීම සඳහා සිව් දිශාවෙන් ම දොරටු ඇති අතර ඒවායෙන් වැඩි වශයෙන් භාවිතයට ගැනෙන්නේ දකුණු දොරටුව පමණි. සලපතළ මළුවේ සීමා බැම්මට පිටතින් සිව් දිශාවෙන්ම එතරම් විශාල නොවූ වැලි මළුවක් තිබෙන අතර එහි දිග සමාන වුවත් පළල අසමාන ය. අනෙක් දාගැබ් වල වැලි මළු සමග සසඳන කල මෙය විශේෂ ලක්ෂණයක් ලෙස දැක්විය හැකිය. මිරිසවැටි විහාරයට අයත් නේවාසික හික්සුන්ගේ ආවාස ගෘහය දාගැබට නුදුරින් ඊට බටහිරින් පිහිටියේය.

ආරම්භය හා සංවර්ධනය අවස්ථා

දුටුගැමුණු රජු (ක්‍රි.පූ. 161-137) විසින් ගොඩනගන ලද ප්‍රථම දාගැබ වන්නේ මිරිසවැටියයි. එතුමා එළාර රජු සමග කරන ලද යුධ ජයග්‍රහණයෙන් අනතුරුව හා අභිෂේකයෙන් සතියක් ඉක්ම ගිය පසු නිසා වැටේ ජල ක්‍රීඩාවට ගිය බැව් මහාවංසයේ සඳහන් වේ. රජුගේ සියලු පරිභෝග භාණ්ඩ ද සිය ගණන් පඬුරු ද ධාතු සහිත කුන්තායුධය ද මිරිසවැටි දාගැබ පිහිට වූ නැන්හි තබා ජල ක්‍රීඩාවේ යෙදුනු අතර එය හමාර කිරීමෙන් පසු කුන්තායුධය වඩම්මවන ලෙස රජු පිරිසට අණ කළත් එය එතැනින් ඉසාලවනු නොහැකි විය. මෙම අසිරිය දුටු රජතුමා ධාතු සහිත කුන්තායුධය වටකොට දාගැබක් කරවා වසර තුනක් ඇතුළත එහි තාත්පස ආවාස ගෘහ තනවා හිසුන්ට පුජා කළේය. (මහාවංසය 1967: 26, 6-15) මෙම පුජා කිරීමේ අවස්ථාවට හිසුන් ලක්ෂයක් හා හිසුන් වහන්සේලා අනූ දහසක් සහභාගි වූ බව සඳහන් වේ. එහි දී උගඟා සංඝයා මධ්‍යයේ දී රජතුමා තමා විසින් සංඝයා සිහි නොකොට මිරිස් වැටියක් (මිරිස් මාළුවක්) අනුභව කරන ලද හෙයින් එම වරදින් අත් මිදීමක් ලෙස මිරිස්වැටි වෙහෙර කරන ලද බවත් එය පිළි ගන්නා ලෙසත් ආරාධනා කොට පැන් වඩා සංඝයාට පවරා ඇත. මෙම පිංකම් සතියක් පුරා පැවැත්වූ බවත් දාගැබ ඉදිකිරීමට හා පිංකම් කටයුතු වෙනුවෙන් එතුමා 19 කෝටියක් මුදල් වැය කළ බව මහාවංසය වාර්තා කරයි. (එම: 26, 16-25) ථූපවංසය ද මෙම කරුණ මීට සමානවම ඉදිරිපත් කරයි. (ථූපවංසය 1958: 100-101) කඹුරුපිටියේ වනරතන හිමියන් සඳහන් කරන්නේ මිරිසවැටි පුජාව බොහෝ විට ම සිදුවන්නට ඇත්තේ තිස්සමහරාමයේ සිට ම ජයකොන්තය සමග යුධ පෙරමුණෙහි වැඩම කළ පන්සියයක් වූ හිසුන් වහන්සේලා වෙනුවෙන් වියහැකි බවය. උන්වහන්සේගේ මෙම තර්කය සාධාරණ විය හැකිය. තමන්ට ආගිරවාදය උදෙසා හිසුන් වහන්සේලා 500 නමක් තිස්සමහරාමයෙන් වැඩමවා ගත් බව මහාවංසයේ සඳහන්ය. (එම: 25, 1-3) වංසකතාවලින් අපට දාගැබ මුලින් ඉදි කිරීමේ දී එහි වූ හැඩය හෝ වෙනත් වාස්තු විද්‍යාත්මක අංග පිළිබඳව කරුණු අනාවරණය නොවේ. මිරිසවැටිය දාගැබ හා සම්බන්ධයෙන් නැවතත්



අපට කොරතුරු ලැබෙන්නේ ගජබා රාජ්‍ය සමයේ දී ය. (ක්‍රි.ව. 112-134) එතුමා මිරිසවැටි දාගැබ සඳහා කැඤ්චුකයක් කළ බැව් මහාවංසයේ සඳහන් වේ. (එම: 35, 120) දුටුගැමුණු රජතුමා විසින් කළ දාගැබ ඒ වන විට වසර 200 ක් පමණ ඉක්මවා තිබූ හෙයින් දාගැබ සඳහා සැලකිය යුතු ප්‍රතිසංස්කරණයක් කිරීමේ අවශ්‍යතාව පැන නැගී තිබෙන්නට ඇත. මේ අනුව ගජබා රජු විසින් කැඤ්චුකය හෙවත් ආවරණ දාගැබ ඉදිකරන්නට ඇත. මෙසේ ඉදිකළ කැඤ්චුකයේ පැහැදිලි සාධක පසුගිය සමයේ දී කරනු ලැබූ ප්‍රතිසංස්කරණ වල දී අනාවරණය විනැයි එම දාගැබේ සංරක්ෂණ කටයුතු භාරව ක්‍රියා කළ පුරාවිද්‍යා දෙපාර්තමේන්තුවේ වාස්තු විද්‍යා අධ්‍යක්ෂ ගාමිණී විජේසූරිය මහත්මා සඳහන් කරයි. (විජේසූරිය 1993: 7) මෑතක දී කළ සංරක්ෂණවල දී දුටුගැමුණු රජතුමාගේ ඉදිකිරීම් හා ගජබා රජුගේ ඉදිකිරීම් වෙන් වෙන්ව හඳුනා ගැනීමට පහසුවන ආකාරයෙන් එහි කොටස් ඉතිරිකොට තිබීම පසුගිය යුගයකි.

වෙර්ගාරිකතිස්ස (ක්‍රි.ව. 214-236) රාජ්‍ය සමයේ දී එතුමා මිරිසවැටි දාගැබෙහි ඡත්‍ර කරනු ලැබීය. (මහාවංසය 1967: 36, 35) මේ හැර රජතුමා මිරිසවැටි විහාරයෙහි පවුරක් කළ බව ද මහාවංසයේ සඳහන් වූවත් එහි එන අනෙක් කරුණු හා සසඳන කළ එම පවුර බැඳවීම දාගැබ වටා කරන ලද්දක් නොව ආරාම භූමියෙහි කරන ලද සීමා පවුරක් බව පැහැදිලි වේ. (එම: 36, 37) දැනට දාගැබ වටා ඇති සීමා පවුර ක්‍රි.ව. 9-10 සියවස් අතර දී ස්ථිරව ම සිදු වූ බව පවුරේ ඇති ශිලාලේඛන දෙකකින් ම පැහැදිලි වේ. ඇතැම් විට මෙම සෙල්ලිපි එහි පිහිටුවන්නට ඇත්තේ පස්වැනි කාණ්ඩ සමයේ දී (ක්‍රි.ව. 914-923) විය හැකිය. මහාවංසයේ සඳහන් වන පරිදි එතුමා මිරිසවැටියෙහි විශාල ප්‍රතිසංස්කරණයක් සිදු කොට ඇත. දාගැබ ඇතුළුව ආවාසයන් නැවත අලංකාර ලෙස කරවා ආරාමයට අයගම් දී අලංකාර මණ්ඩපයක් තනා හිසුනු එහන්සේලා ද පිරිවරමින් අභිධර්මය දේශනා කළ බව සඳහන්ය. (එම: 52, 46-49) මේ රජතුමා බුද්ධිසම්පන්න ගුණ ගරුක අයෙකු බව මහාවංසය හඳුන්වා දෙන අතරම උගතුන්ගේ පිළිගැනීම වන්නේ දැනට ලංකාවේ ඇති පැරණි ම සිංහල කෘතිය වන ධම්පියා අටුවා ගැටපදය




ද එතුමාගේ කෘතියක් බවය. (Godakumbura 1955 : 31-33) මෙම රජුගේ සමයේ දී කරන ලද ප්‍රතිසංස්කරණ වල දී දාගැබ් සීමා පවුර මෙන්ම සලපතල මල්වේ ගල් ඇතිවීම ද කරන්නට ඇතැයි සිතිය හැකි වේ. එහෙත් දාගැබේ වැලිකොන්ද ආසන්නයේ ම ඇති කිඤ්චක්ඛ පාෂාණ වටය ගපබා සමයේ දී පමණ කරන්නට ඇතැයි සිතිය හැක්කේ එම සමයන්ට අයත් අක්ෂරයෙන් ලියැවුණු ගිලාලේඛන එහි නිබන්ධ නිසාය. ඉන් පිටත ඇතුල්වී අනුරාධපුර යුගයේ අවසන් භාගයට අයත් කළ හැක්කේ එම යුගය නියෝජනය කරනු ලබන දාගැබක ආකෘතියක් දැක්වෙන චේතියා සටහනක් සහිත සෙල්ලිපියක් ද හමු වී තිබීමයි. පස්වැනි කාණ්ඩ රාජ්‍ය සමයේ දී මිරිසවැටි විහාරය වෙනුවෙන් කරනු ලැබූ පරිත්‍යාගයන් සනාථ කරන පුබල සාධකයක් ලෙස එම රජුට අයත් අභයගිරි පුවරු ලිපිය ද දැක්විය හැකි වේ. එහි මිරිසවැටි විහාරයෙහි හිඤ්චන් වහන්සේලා 500 නමක් වාසය කරනු බව කියැවේ. (Ez. I 1912: 46) සිව්වන මිහිඳු රජුගේ කාලයේ දී ද මිරිසවැටි විහාරයට කරන ලද පූජාවක් පිළිබඳ අභයගිරි පුවරු ලිපියක සඳහන්ය. (Ez. IV 1943: 219) මෙම අක්ෂර ජෙලි කඩතොටුව ගොස් ඇති හෙයින් ඒ පිළිබඳ පූර්ණ අදහසක් ගත නොහැකිය.

කෙසේ වෙතත් ද්‍රවිඩ ආක්‍රමණයන් සමග විනාශ වූ අනුරාධපුර නගරය හා එහි වූ දාගැබ් සියල්ල ආක්‍රමණිකයෝ කොල්ල කාගත් බවට සාධක වෙති. (මහාවංසය 1967: 55, 17-22) මෙම විනාශ කිරීමෙන් පසු වසර 150 කට නොඅඩු කාලයක් වනතුටු පැවති අනුරාධපුරයේ පූජ්‍යස්ථාන නැවත විශාල ප්‍රතිසංස්කරණයකට යටත් වන්නේ 1 වැනි පරාක්‍රමබාහු රාජ්‍ය සමයේ දී ය. (ක්‍රි.ව. 1153-1186) මේ යටතේ මහාවංසය සඳහන් කරන පරිදි අසූ රියන් උස් වූ මිරිසවැටි සෑය අනුරපුරයේ අනෙකුත් දාගැබ් මෙන් මහ ගස් වලින් ගහනව වලසුන්ගේ හා දිවියන්ගේ වාසස්ථාන බවට පත්ව තිබියදී රජතුමා විසින් වනය සිඳුවා මනාකොට ගඩොලින් බඳවා සුනු පිරියම් කොට මල්ව ද පිරිසිදු කොට ඇත. (එම: 79, 102-106) නිශ්ශංකමල්ල රජතුමා ද මිරිසවැටිය තවත් විහාර කරවීමට ලෝකේ අරක්මේනා වන්ට පැවරූ බව රුවන්වැලි සෑ මල්වෙහි ඇති නිශ්ශංකමල්ල රජුට අයත් ශිලා ලේඛනයක සඳහන්ය.




(Ez II 1985: 78) එහෙත් මෙහි සඳහන් විහාර කරවීම යනු කවරාකාර කටයුත්තක්දැයි පැහැදිලි නැත. පොළොන්නරු යුගයෙන් පසුව මිරිසවැටි විහාරය සම්පූර්ණයෙන් ම අභාවයට යන්නට ඇතැයි සිතිය හැකි වේ. මේ පිළිබඳව නැවත සෙවීම් බැලීම කටයුතු සිදුවන්නට වූයේ බ්‍රිතාන්‍ය යටත් විජිත සමයේ දී ය. ඔවුන් විසින් මෙම පූජනීය ස්ථානය 1840 අංක 12 දරණ මුද්‍රිත පනත යටතේ රජයට පවරා ගනු ලැබිණි. (Silva 1973: 10-12) බ්‍රිතාන්‍ය සමයේ දී බෞද්ධ ජනතාව හැකි අයුරින් මිරිසවැටි භූමිය සුද්ධ පවිත්‍ර කොටගෙන පවත්වා ගෙන යාමට උත්සහ ගත් බව වලිසිංහ හරිශ්චන්ද්‍ර මහත්මාගේ වාර්තා වලින් පැහැදිලි වේ. (හරිශ්චන්ද්‍ර 2001: 118-122) එසේම බ්‍රිතාන්‍ය ජාතිකයින් මැනවින් මිරිසවැටි දාගැබ හා එම ආරාම සංකීර්ණය අධ්‍යයනයට බඳුන් කළ බව ස්මිදර් ගේ වාර්තා වලින් පෙනීයයි.

1884 දී ජේ. ජී. ස්මිදර් මෙම දාගැබ පිළිබඳව සැලසුම් හා ඡායාරූපද සහිතව සවිස්තරාත්මක වාර්තාවක් ඉදිරිපත් කර ඇත. (Smither 1894: 25-29; pl. xiv - xxi) ඔහුගේ සැලසුම් තරම් සවිස්තරාත්මක සැලසුම් තවමත් මිරිසවැටි සඳහා සම්බන්ධයෙන් කිසිවකුත් විසින් ඉදිරිපත් කොට නැතැයි සඳහන් කළ හැකි වේ. එසේ ම ඔහු විසින් ඉදිරිපත් කරන ඡායාරූපය මෙම දාගැබේ විනාශ භාවය තේරුම්ගත හැකි පැරණි ම ඡායාරූපය කි. ඊට අනුව 19 සියවසේ අවසන් සමයේ දීත් දාගැබ පත්ව තිබූ බේදනීය තත්වය තේරුම්ගත හැකි වේ. බරෝස් වාර්තා කර ඇති පරිදි 1886 දී මිරිසවැටි දාගැබේ වාහල්කඩ සංරක්ෂණය කර ඇත. (ASCA 1894: 2) 1890 වන විට මිරිසවැටි දාගැබේ වැඩ කටයුතු එවකට අටමස්ථානාධිපතිව වැඩවිසු ශ්‍රී සුමණ මේධංකර නා හිමියන් විසින් කරගෙන ගිය බැව් උන්වහන්සේ හික්කඩුවේ සුමංගල හිමියන් වෙත යැවූ ලිපියකින් පැහැදිලි වේ. (පඤ්ඤානන්ද හිමි 1947: 684) මෙම දාගැබේ පූජනීය භාවය තේරුම්ගත් සියම් කුමාරයෙකු විසින් 1892 - 1898 සමයේදී දාගැබ ප්‍රතිසංස්කරණය කිරීමට රුපියල් 12,500 ක මුදලක් පරිත්‍යාග කරනු ලැබුවද එම කටයුතු අතරමග නැවතුණි. (levrs: 1899: 227-8) මෙම ප්‍රතිසංස්කරණය සඳහා



මිරිසවැටි දාගැබ 1885 දී සමඟ.
(උපුටාගැනීම බේරිඩ් ආචාර්යවරයාගේ අවුකත සොතින්)



මිරිසවැටි දාගැබ 1894 දී පමණ.
(උපුටා ගැනීම ජේම්ස්. ඊ. ස්මිද්ගේ Architectural Remains Anuradhapura)


යටත් විජිත ආණ්ඩුවේ අනුදැනුම මත බ්‍රිතාන්‍යයේ රාජකීය ආසියාතික සංගමය මගින් 1900 දී සැලසුම් ගිලිපියෙකු ලංකාවට ගෙන්වා ඔහුගේ සැලසුම් අනුව ප්‍රතිසංස්කරණ කටයුතු සිදුකෙරෙනු බැව් සඳහන්ය. (විජේසූරිය 1993: 7) මෙම ප්‍රතිසංස්කරණයන් ගර්භය තෙක් පමණක් සිදුවී නැවතුනු අතර එය නැවතත් 70 දශකයේ දී ආරම්භ කරන ලදුව 1979 වර්ෂයේ දී එතෙක් පවත්වාගෙන ගිය ඉදිකිරීම්වල දුර්වලතා හේතුවෙන් දාගැබ විනාශයකට ලක්විය. මෙසේ විනාශ වූ දාගැබේ සුන්බුන් නැවතත් සම්පූර්ණයෙන් ම ඉවත්කොට 1991 වර්ෂයේ දී රාජ්‍ය මැදිහත්වීම හා පුරාවිද්‍යා දෙපාර්තමේන්තුවේ අධීක්ෂණය යටතේ නැවත ඉදිකිරීම් ආරම්භ ආරම්භ කෙරුණි. 1993 වර්ෂයේ දී මෙම දාගැබේ ඉදිකිරීම් කටයුතු අවසන් කොට කොත් පළඳවනු ලැබීය. පසුව විනාශව තිබූ බටහිර ආයකය හා දකුණු ආයකය පුරාවිද්‍යා දෙපාර්තමේන්තුව මගින් තහවුරු කළ අතර සලපතළ මළුවේ දකුණු පාර්ශවයේ ගල් ඇතිරවීම් ද අවසන් කර ඇත. එහෙත් මළුවේ වැඩි ප්‍රමාණයක ගල් ඇතිරවීම් හා තහවුරු කිරීම් කළ යුතුව පවතී. මේ හැර දාගැබේ පරිශ්‍රය තුළ විශේෂයෙන් සලපතළ මළුව හා සම්බන්ධයෙන් කළ කැනීම් හෝ වෙනත් පුරාවිද්‍යාත්මක අධ්‍යයනයක් පිළිබඳ වාර්තා නොමැත.



1979-දී විනාශ වූ මිරිසවැටි දාගැබ.

1987 වූ. 10/10
 11 ?

ରାଜସିଂହାରୀ ପ୍ରାଙ୍ଗଣ



රුවන්වැලි දාගැබ

ලංකා විද්‍යා මණ්ඩලය 299.9
297.10

පිහිටීම හා වර්තමාන තත්වය

රුවන්වැලි දාගැබ පිහිටා ඇත්තේ පැරණි අනුරාධපුර ඇතුළු නගරයට දකුණින් හා ශ්‍රී මහා බෝධීන් වහන්සේට උතුරු දිශාවෙන් වන අතර එය උන්නත අක්ෂාංශ 08", 21.49 හා නැගෙනහිර දේශාංශ 80", 23.49 වලින් යුතුව පිහිටියේය. මෙම දාගැබ අටමස්ථානයට අයත් පූජනීය ස්ථානයක් වන අතර එහි ආගමික කටයුතු එම විහාරවාසී හිසසුන් විසින් කරනු ලැබේ. පුරාවිද්‍යා දෙපාර්තමේන්තුව හා මධ්‍යම සංස්කෘතික අරමුදල එහි පුරාවිද්‍යාත්මක කාර්යාවලියෙහි නිරතව සිටී. අනුරාධපුරයේ වඩාත් අංග සම්පූර්ණ ලෙසින් සංරක්ෂණයට ලක් වූ දාගැබ ලෙසින් මෙය දැක්වීමට පුළුවන. එපමණක් නොව ලංකාවේ බැතිමතුන්ගේ වඩාත් ම ගෞරවාදරයට පත්ව ඇති දාගැබ වන හෙයින් ද මෙහි දෛනිකව සිදු කෙරෙන ආගමික ව්‍යාපෘති වලට ද හිමිවන්නේ විශේෂ ස්ථානයකි. දාගැබෙහි උස මීටර් 101.40 ක් පමණ වන අතර සලපතල මළුවේ දිග හා පළල මීටර් 143 ක් වේ. සලපතල මළුව සීමා පවුරකින් වටකොට ඇති අතර එය ද මැනවින් සංරක්ෂණය කොට සුනු පිරියම් කොට තිබේ. මේ පවුරේ ඉදිරි මුහුණතෙහි මීටර් 2.70 ක් පමණ උස ඇත් රූප 334 ක් වේ. මෙම රූප අතරින් බටහිර පැත්තෙහි පුරාණ ඇත් රූප කිහිපයක් නටඹුන් ආකාරයෙන් ම තබා තිබෙන අතර ඉතිරිය ප්‍රතිසංස්කරණය කොට ඇත. සලපතල මළුව මත සිටි දිශාවට මුහුණලා ආයක සතරක් තිබෙන අතර මේවායෙන් 3 ක්ම මීට දශක කීපයකට පෙර හොඳින් සංරක්ෂණය කර ඇත. මින් බටහිර පැත්තෙහි ආයකය පමණක් පැරණි ස්වරූපය තේරුම් ගත හැකි අයුරින් නටඹුන් ස්වරූපයෙන් ම තබා ඇත. මෙය හැරුණු කොට ඉතිරි ආයක 3 ඉදිරියෙහි මලසුන් ගෙවල් 3 ක් ද මෑත භාගයේ දී ඉදිවී ඇත. එසේම වන්දනාමාන කරන බැතිමතුන් වෙනුවෙන් මළුවේ නැගෙනහිර දොරටුවට වම් පසින් විහාර මන්දිරයක් ද ඉදිවී තිබේ. මෙම විහාර මන්දිරය තුළ මීට දශක කීපයකට පෙර නිමවන ලද බුද්ධ ප්‍රතිමා මෙන් ම මළුවේ තිබී සොයාගත් පැරණි බුද්ධ ප්‍රතිමා 4 ක් ද තැන්පත් කොට



ඇත. මෙම බුද්ධ ප්‍රතිමා පිළිබඳව ආනන්ද කුමාරස්වාමි මහතාගේ අදහසක් උපුටා දක්වන පරණවිතාන මහත්මා එවා ක්‍රි.ව. 2 වන සියවසට පමණ අයත් යැයි සඳහන් කරයි. (පරණවිතාන 1963: 59) මේ සමග මෙම ත්‍රි චෝසන් ප්‍රතිමාව යැයි හඳුන්වනු ලබන ප්‍රතිමාවක් ද වේ. තව ද සලපකළ මඵව මත විහාර ගෘහය අඩිය ස ම නිශ්ශංකමල්ල රජුගේ ශිලාලේඛනයක්. දොළොස්මෙන් පහනක් ද විහාර මහා දේවියගේ යැයි සැලකෙන පැරණි කාන්තා රුවක් ද වේ. වැඩි දෙනෙකුගේ අවධානයට ලක් නොවූ මේ කාන්තා රුවෙහි මුහුණ දෙ අත් ආදිය මීට දශක කීපයකට පෙර ගලින් නිර්මාණය කොට ඊට බද්ධ කොට ඇති බවක් පෙනීයයි. මේ හැර එහි වස්ත්‍ර ආදිය සීමෙන්ති බදාම යොදා ප්‍රබල ප්‍රතිසංස්කරණයකට ලක් කොට ඇත. තව ද සලපකළ මඵවේ ගිනිකොන දිශාවෙන් භාතිය රජුගේ යැයි වැරදි ලෙසින් හඳුන්වනු ලබන **කණිවිඳිනිස්ස** රජුට අයත් ප්‍රතිමාවක් වෙයි. මේ ප්‍රතිමාවේ පාදමේ ශිලාලේඛනයක් ද වේ. ඒ එවා ආරක්ෂිත කුටියක් ඉදිකර තිබේ.

දාගැබේ නිරිත දිගින් ගලින් කරන ලද කුඩා දාගැබක් තිබෙන අතර එහි සම්පූර්ණ උස මීටර් 1.60 ක් වේ. පරණවිතාන මහතාගේ අදහස වන්නේ මෙහි නිර්මාණ ලක්ෂණ අනුව අනුරාධපුර අවසන් සමයට හෝ පොළොන්නරු යුගයට අයත්විය යුතු බවයි. (පරණවිතාන 1962: 59) රුවන්වැලි මඵවේ නැගෙනහිර දොරටුවට දකුණු පසින් දුටුගැමුණු රජතුමාගේ යැයි සැලකෙන මීටර් 2.85 ක් තරම් උස ශිලාමය ප්‍රතිමාවක් ද වේ. මෙම ප්‍රතිමාව සලපකළ මඵවේ දාගැබ ආසන්නයේ තිබී හමු වී ඇති අතර එය හමු වන විට එහි දෙ අත් තිබී නොමැති අතර පසු කාලයේ දී කරන ලද ප්‍රතිසංස්කරණ වල දී ඊට අංජලිබද්ධ මුද්‍රාවෙන් යුතු දැනක් එක් කොට ඇති අතර උරහිස් මත තිබූ කුණාඛලාහරණ ද ඉවත් කොට ඇත. එසේ ම කුහර සහිත දෙතෙත් බදාමයෙන් පුරවා මූලික ප්‍රතිමාවේ සැලකිය යුතු වෙනස්කම් රැසක් සිදුකොට ඇත. දාගැබ දෙසට වින්දනා කරගෙන සිටින ආකාරයෙන් ප්‍රතිමාව දැනට පිහිටුවා ඇත. මෙය රජ ප්‍රතිමාවක් ලෙස සලකනු ලැබුවත් මෙහි සත් රූපයක් ද විය හැකි බව පරණවිතාන අනුමාන කරයි. (එම: 59) කමුරුවිටියේ වනරතන හිමියන් ද මෙම අදහස පළිගනී.



(වනරහන හිමි 1970: 82) මෙය මෙමගින් බෝධිචර්යාවන්ගේ ප්‍රතිමාවක් ලෙස ඉංග්‍රීසි ජාතික කේට් විසින් පළිගෙන ඇත. (කේට් 1956: 42) නන්දදේව විජේසේකර මහත්මා සදහන් කරන්නේ මෙම ප්‍රතිමාවෙන් සැදැහැවත් රළුකු නිශාචනය කරනවා විය හැකි බවය. (විජේසේකර 1970: 254) සලපනළ මල්ව මත නැගෙනහිර දොරටුවට වම් පසින් මැකදී තනවන ලද විහාරමහා දේවියගේ ප්‍රතිමාවක් වේ. මේ හැරුණු විට දාගැබ් මල්ව මත ඇති අනෙක් චිත්‍රාම පූජනීය වස්තූන් වන්නේ දාගැබ් පිරිවර කොට සලපනළ මල්ව මත සිටි කොණ ඇති පරිවාර දාගැබ් සතරයි. 1894 දී රුවන්වැලි දාගැබ් පිළිබඳ සවිස්තරාත්මක අධ්‍යයනයක් කළ ජේ. ජී. ස්මිත් මහතා තම සැලසුම්වල ඒ වන විට අනාවරණය වී තිබූ ගිනිකොන හා නිරිතදිග දාගැබ් දෙක පමණක් සැලසුමට ඉදිරිපත්කොට ඇත. (Smither 1992: pl. xxiii) ඉතිරි දාගැබ් දෙක ද අනෙක් මුල්වල නිබ්බ සැකි බව පරණවිතාන මහත්මා අනුමාන කොට තිබිණි. (පරණවිතාන 1962: 59) කෙසේ වුව ද මේවා 1960 දශකයේ අවසන් සමයේ දී ප්‍රතිසංස්කරණය කරන්නට යෙදුණි.

මෙසේ විස්තර කළ සලපනළ මල්වට සෙ.මී. 250 ක් පහතින් වැලි මල්ව පිහිටා ඇත. මෙහි දිග මීටර් 205 ක් වන අතර පළල මීටර් 29.90 ක් වේ. වැලි මල්ව හා ඒ වටා ඇති සීමා පවුර මේ වන විටත් මධ්‍යම සාස්කෘතික අරපුදලේ මහාවිහාර ව්‍යාපෘතිය මගින් තහවුරු කොට තිබේ.

ආරම්භය හා සංවර්ධනය අවස්ථා

දුටුගැමුණු රජතුමා විසින් (ක්‍රි.පූ. 161-137) ඉදිකරන ලද රුවන්වැලි දාගැබ් ඵතුමාගේ දෙවැනි දාගැබ් වේ. මෙම දාගැබ්හි තරම් ඉදිකිරීම් පිළිබඳව සවිස්තරාත්මක තොරතුරු වෙනත් කිසිදු ස්තූපයක් සම්බන්ධයෙන් මූලාශ්‍ර ග්‍රන්ථවල සඳහන්ව නැත. මහාවංසයෙහි මෙම දාගැබ්හි ඉදිකිරීම් ඇරඹීමේ සිට රජුගේ මරණය දක්වා කරන ලද වාස්තු විද්‍යාත්මක ඉදිකිරීම් පිළිබඳ තොරතුරු පරිච්ඡේද 3 කින් ඉදිරිපත් කෙරේ. (මහාවංසය 1967: 28, 29, 30 පරිච්ඡේද) මේ හැර



උපවංසය නැමැති ග්‍රන්ථය ලිවීමේ ප්‍රධාන අරමුණ වන්නේ ද රුවන්වැලි
 දාගැබේ ඉදිකිරීම් හා පුද පූජාවන් විස්තර කිරීම ය. මේ අනුව පැරණි
 දාගැබ්වල වාස්තු විද්‍යාත්මක ඉදිකිරීම් හා අංග පිළිබඳවත් එහි කාක්ෂණික
 ක්‍රම මෙන්ම දාගැබ් හා සම්බන්ධ ආගමික පුද පූජාවන් පිළිබඳව කේරුම්
 ගැනීමට ද මෙම මූලාශ්‍ර ග්‍රන්ථ බෙහෙවින් උපකාර වේ. වංසකතාවල
 හා ශිලාලේඛන මූලාශ්‍රවල රුවන්වැලි සඳහා හැඳින්වීම සඳහා විවිධ
 නම් භාවිතා කොට ඇති බව පෙනේ. ඇතැම් නම් ව්‍යාකූලය. මෙසේ
 විවිධ නාමයන් යෙදූ වෙනත් දාගැබ් අපට ගමු තොරීම ද
 විශේෂත්වයකි. ඒවා නම්,

- මහාවේනි
- මහාථූප
- හේමමාලී
- සුවණ්ණමාලී
- රත්නමාලී
- රුවන්මාලී
- රුවන්වැලි
- රුවැලි මහ සෑ
- රුවන් දාගැබ්

රුවන්වැලි දාගැබ් හැඳින්වීම සඳහා පැරණි ශිලාලේඛනවලත්
 මූලාශ්‍රවලත් වැඩි වශයෙන් යොදා ගෙන ඇත්තේ මහාවේනිය හෝ
 මහාථූප යන යෙදුමයි. මහා වේනිය හෝ මහාථූප යනුවෙන් මෙම
 දාගැබ් හැඳින්වීමට පුරුදුව ඇත්තේ රුවන්වැලි දාගැබ් සාදන සමය
 එන විට නිවූ විශාලතම දාගැබ් එය නිසාවෙන් බැව් ප්‍රකට කරුණයි.
 මහාවේනිය ඉදිවීමට පෙරාතුව ම මෙම දාගැබ් භූමියේ සිදු වූ විශේෂ
 සිද්ධීන් දැක්වීම සඳහාත් වංසකතාකරු පැකිලිමකින් තොරව මහාවේනිය
 හෝ මහාථූප යන නාමය භාවිත කොට ඇත. එබඳු අවස්ථාවක් ලෙස
 බුදුන්වහන්සේ තුන්වැනි වර ලක්දිව වැඩම කළ අවස්ථාවේ දී සමවත්
 සුවයෙන් වැඩහිඳ පූජණිය භාවයට පත්කළ අවස්ථාව දැක්විය හැකිය.
 (මහාවංසය 1967: 1, 18) මෙය මහාථූපය ඉදිකිරීමට අවම වශයෙන්
 වසර 400 කටවත් පෙර සිදු වූ සිදුවීමකි. එහෙත් දීපවංසයෙහි මෙම



කරුණ මෙ පමණ සවිස්තරාත්මකව ඉදිරිපත්ව නොමැති අතර තෙවැනි ලංකා ගමනේ දී උන්වහන්සේ මහමෙව්නා උයනේ හා එහි මහා බෝධිය පිහිටින තැන සමවිනිත් වැඩ හිඳ එම භූමිය වර්ණනා කළ බව පමණක් සඳහන් කරයි. (දීපවංසය 1970: 12, 61-69) එසේ ම මිහිඳු මහ රහතන් වහන්සේ මහාවිහාරය පිළිගන්නා අවස්ථාව විස්තර කරන දීපවංසය එම කරුණ බොහෝ කල්පනාවෙන් වාර්තා කරයි. එහිදී මහා විහාරය කේන්ද්‍ර කොට ගෙන බිහිවන පුජ්‍යස්ථාන හඳුන්වා දෙන ස්ථානයේ දී රුවන්වැලි දාගැබ් භූමිය හඳුන්වා දී ඇත්තේ

“නවාගහස්ස ධාතුයේන අට්ඨ දෝණා සාර්ථකා ඒකං දෝණං මහාරාජ ආහරිත්වා මහිද්ධිකා ඉධෝකාසෙ නිධාපෙත්වා චූපං කාරෙන්ති සෝහනං සංචේත ජනට්ඨානං බහු ජන පසාදනං ”

(දීපවංසය 1970: 14, 5-6)

බුදුන්වහන්සේගේ ද්‍රෝණ අටක් පමණ වූ ශරීර ධාතු වලින් එක් ද්‍රෝණයක් මහ රජතුමා විසින් ගෙනැවිත් බොහෝ ජනයාගේ ප්‍රසාදය සඳහා සංචේතස්ථානයක් ලෙස චූපයක් කරවන ලද බව ඉහත සඳහන් වේ. එහෙත් මහාවංස කතුවරයා මෙම සිද්ධිය වාර්තා කිරීමේ දී දාගැබ් හඳුන්වා ඇත්තේ හේමමාලී වගයෙනි. (මහාවංසො 1959: 15, 166-167) එහෙත් ඉන්පසු පරිච්ඡේද වල දුටුගැමුණු රජුගේ මෙම දාගැබ් ඉදිකිරීමේ තොරතුරු දිගින් දිගටම ඉදිරිපත් කරන මහාවංසය භාවිත කරන්නේ මහාචූප යන යෙදුමයි. (එම: 26-33 පරිච්ඡේද) එපමණක් නොව එතුමාගේ සොයුරු සද්ධාතිස්ස සමයේ තොරතුරු වාර්තා කරන තැන ද මහාචූප යන යෙදුම වේ. (එම: 34, 23) ක්‍රි.ව. 1 වැනි සියවසේ පමණ සිට හමුවන ශිලාලේඛනවල ද මහතුබ යන යෙදුම හමු වේ. (IC 1983: 74, 111) මේ හැර මහවෙක හෝ මහවෙය යන යෙදුම ද දැකගත හැකි වේ. (Ibid 221, 197) දීපවංසයෙහි එකම අවස්ථාවක පමණක් මහාවේකි යනුවෙන් යොදාගෙන ඇති අතර (දීපවංසය 1970: 19, 10) රුවන්වැලි දාගැබ් හැඳින්වෙන අනෙක් සෑම අවස්ථාවක ම ඒ සඳහා යොදාගෙන ඇත්තේ මහාචූප යන යෙදුමයි. (එම: 20, 1, 5, 10., 21, 1,



13, 18, 21, 25, 26 .. 22, 35, 38, 46, 47, 50, 60) එසේම මහා බෝධිවංස ග්‍රන්ථපදයේ දී යොදා ඇත්තේ මහාචූළ යන වචනයයි. (මහාබෝධිවංස ග්‍රන්ථපදය 1985: 150, 152, 157.)

බල්ලාවනාග රාජ්‍ය සමයේ දී (ක්‍රි.පූ. 119-109) මහාවංසයෙහි "මහාචූළස්ස පරිකො වාරුනො හේමමාලිනො" (මහාවංසො 1967: 33, 31) යනුවෙන් එනම හේමමාලි හෙවත් රුවන්වැලි මහා ස්තූපය ලෙස හඳුන්වා ඇත. එහෙත් සිංහල මහාවංසය මෙය රුවන්මල් නම් මහාසූඨය යනුවෙන් වරදවා පරිවර්තනය කොට ඇත. මහාවංසයට අනුව ඉහත විස්තර කොට ඇති පරිදි මිහිඳු හිමියන් මහා විහාර සීමාවේ පූජ්‍යස්ථාන දක්වන තැනෙහි දී හේමමාලි යන්න පමණක් යොදාගෙන තිබීම ද සිහිකට යුතුය. හේමමාලි මහාචූළ යනුවෙන් ඇතැම් විට වංසකතාකරු යොදන්නට ඇත්තේ මහාචූළ නාමයෙන් තවත් දාගැබ් මහාවංසය ලියන සමය වන විට ඉදිවූ නිසා ද විය හැකිය. උදාහරණ ලෙස දීපවංසයෙහි ගජනා රාජ්‍ය සමයේ දී (ක්‍රි.ව. 114-136) අභයගිරියෙහි මහා චූළය කළ බැව් සඳහන්ය. (දීපවංසය 1970: 22, 13) බෝධිවංස ග්‍රන්ථපදයේ දී අභයතුරා මහා සෑ යනුවෙන් වේ. (මහාබෝධිවංස ග්‍රන්ථපදය 1985: 156) අම්බසාල මහාචූළ (මහාවංසය 1967: 34, 71) අභයුත්තර මහාචූළ (එම: 35, 119) යනුවෙන් සඳහන්ව තිබීමත් එසේ ම ධාතුසේන රාජ්‍ය සමයේ සිට (ක්‍රි.ව. 455-473) මහාවංසයේ අවස්ථා කීපයකදීම මහාවේනිය තුන යනුවෙන් සඳහන් වේ. (එම: 38, 74 .. 40, 95 .. 42, 44., 65, 147 .. 46, 122, 124) මහාචූළ තුන යනුවෙන් අදහස් කර ඇත්තේ රුවන්වැලි අභයගිරි හා ජේතවනයයි. රුවන්වැලි දාගැබ් ඇතුළු මහා වේනිය තුන ගැන වංසකතාවල අපට අවසන් වරට හමුවන්නේ දෙවන මිහිඳු රාජ්‍ය සමයේ දී ය. (ක්‍රි.ව. 717-797) පොළොන්නරු සමයේ දී අපට එක ම අවස්ථාවක දී පමණක් රුවන්වැලි දාගැබ් සඳහා මහාචූළ යන යෙදුම භාවිත කළ බවට සාධක ලැබේ. එනම් 1 වැනි පරාක්‍රමබාහු රජු රුවන්වැලිය ප්‍රතිසංස්කරණය කොට එහි පූජාව සඳහා මහ ජනතාවට මහාචූළස්ථානයට පැමිණෙන ලෙස ඇණවීමක් කර ඇත. (මහාවංසය 1959: 74, 109)

දෙවන සේන රාජ්‍ය සමයේ (ක්‍රි.ව. 853-887) හා පස්වන කාශ්‍යප රාජ්‍ය සමයේ දී (ක්‍රි.ව. 914-923) රුවන්වැලි සෑ පදනමට ඇත්තේ හේමවාලුක වේනි යනුවෙනි. (එම: 49, 50, 67, 82) හේමවාලුක යන්නෙහි සිංහල අර්ථය ගත හැකි වන්නේ හේම යනු ස්වර්ණ හෙවත් රත් යනුවෙන් වාලුක යනු වැලි යනුවෙන් ය. එ අනුව රත්වැලි වේනිය යනුවෙන් හැඳින්විය හැකිය. සිව්වැනි මිහිදු රජුගේ සමයේ දී (ක්‍රි.ව. 956-972) මහාවංසය මෙම දාගැබ හඳුන්වා ඇත්තේ හේමමාලික වේනිය යනුවෙනි. මෙය සිංහල අර්ථ ගැන්වූවහොත් හේම යනු රත් යනුවෙන් මාලික යනු මල් යනුවෙන් ගෙන රත්මල් දාගැබ වශයෙන් හැඳින්විය හැකිය. එහෙත් හේම වාලුක යන යෙදුමෙන් හේම මාලික යනුවෙන් යෙදුනු නැතහොත් සිංහල මහාවංසය අර්ථ දී ඇත්තේ රුවන්වැලි දාගැබ යනුවෙනි. එහෙත් වචනාවල අර්ථ ගතහොත් එය වැරදි යෙදුමකි. හේම යනු රත් වූවත් ඊට අර්ථ දීමේදී රුවන් යනුවෙන් යොදාගන්නා කල ඉන් අර්ථවත් වෙන්නේ මැණික් මිස රත් නොවේ. හේම වාලුක හෝ හේම මාලික යන යෙදුම අපට කිසිදු ශිලාලේඛනයකින් හමු නොවේ. එහෙත් පොළොන්නරු සමයේ දී අපට මහාවංසයේ රතන වාලුක යන යෙදුමක් හමු වේ. (එම: 74, 104 .. 76, 97) මේ සඳහා අපට ඉතා පැහැදිලි ලෙසින් රතන යන වචනය සඳහා මැණික් හෙවත් රුවන් යන්නන් වාලුක සඳහා වැලි යන්නන් එනම් රුවන්වැලි යනුවෙන් ගත හැකි වේ. පොළොන්නරු යුගයේ දී ලියවී ඇති ශිලාලේඛනවල ද මෙම නාමය අපට දැකගත හැකි වේ. 1 වැනි පරාක්‍රමබාහු රජුට අයත් රුවන්වැලි සෑ පුවරු ලිපියක රත්තමාලි මහ සෑ වහන්සේ යනුවෙන් දක්වා ඇත. (ලිපිය අප්‍රකාශිතයි.) එසේම නිශ්ශංකමල්ල රජුගේ රුවන්වැලි සෑ පුවරු ලිපියෙහි රුවන්වැලි දාගැබ වහන්සේ යනුවෙන් රුවන්වැලි මළුව යනුවෙන්, මේ හැර එම ලිපියේ අග එන සංස්කෘත ශ්ලෝකයේ උක්ත අර්ථයෙන් ම රත්ත වෛතෘ යනුවෙන් ද දක්වා ඇත. (Ez II 1985: 77) මේ හැර කළුරාණවනි බිසවගේ රාජ්‍ය කාලයට අයත් (ක්‍රි.ව. 1202-1208) රුවන්වැලි සෑ පදර ලිපියෙහි අවස්ථා දෙකක දී ම මෙම දාගැබ හඳුන්වා ඇත්තේ රුවන්වැලි දාගැබ යනුවෙනි. (Ez. Iv 1943: 255) නිශ්ශංකමල්ල රජු පොළොන්නරුවේ ද නව රුවන්වැලි දාගැබක් කර ඇති බව ද ප්‍රකට කරුණකි. (Ez II 1985: 108, 135)

එසේ ම පොළොන්නරු සමයට අයත් යැයි සැලකෙන මහාබෝධිවංස ග්‍රන්ථපදයෙහි මහාචූළ යන වචනය සඳහා අර්ථ දී ඇත්තේ රුවන්මැලි මහාචූළ යනුවෙනි. (මහාබෝධිවංස ග්‍රන්ථපදය 1985: 150) එහි ම මහාවේනිය යන වචනය සඳහා රුවන්මැලි යන අරුත් දී ඇත. (එම : 160) මෙම උදාහරණ වලින් පැහැදිලි වන්නේ රතනමාලක, රතනමාලික, රුවන්මැලි හා රුවන්මැලි යන රත්න හෙවත් මාණික්‍ය සම්බන්ධ එම නාමය යෙදෙන්නට පටන් ගත්තේ පොළොන්නරු යුගයේ සිට බවය. අනුරපුර යුගයේ දී මහාචූළ , මහාවේනි යන නාමයන්ට අමතරව ස්වර්ණමාලි, භේමමාලි ආදී වභයෙන් ස්වර්ණ හෙවත් රත් සම්බන්ධ කෙරෙමින් මෙම නාමය යෙදූ බවය.


අනුරපුර යුගයේ දී ස්වර්ණ හෙවත් රත් සම්බන්ධ කෙරෙමින් පටබැඳුණු නාමය පොළොන්නරු සමයේ දී රුවන් සම්බන්ධ වූයේ කුමක් නිසාදැයි සාද්‍රව සඳහන් කළ නොහැකිය. එහෙත් කඹුරුපිටියේ වනරතන හිමියන් සඳහන් කරන්නේ මහා බෝධිවංස ගැටපදයේ මෙම දාහැබ් රතනමාලක නම් ස්ථානයේ මුලින් ඉදිකළ බව සඳහන් වන හෙයින් රත්නමාලි යනුවෙන් යොදන්නට ඇති බව ය. (වනරතන හිමි 1970: 71) මහාබෝධිවංස ගැටපදයේ සඳහන්ව ඇත්තේ පදලස දාහැබ්ට නැගෙනහිරින් රතන මාලකය පිහිටි බවකි. (මහාබෝධිවංස ගැටපදය 1985: 150) එහෙත් දැනට හඳුනාගෙන ඇති පරිදි චූළාරාම දාහැබ් අබියස පදලස දාහැබ් පිහිටා තිබෙන අතර මහාචූළය පිහිටා ඇත්තේ පදලස දාහැබ්ට දකුණු දිශාවෙනි. ඇතැම්විට චූළාරාමය ද ඇතුළු මුළු භූමියම අතීතයේ දී රතනමාලක ලෙස හැඳින්වූයේදැයි සැක සහිතය. දීපවංසයෙහි චූළාරාමය විස්තර කරන එක් තැනක

" රතනමයාහි නික්ඛිත්තඤ්චා භොසි වාලිකාහිව
කඤ්චන විතානං ජත්තං සොණ්ණමාලි විචිත්තකං "

(දීපවංසය 1970: 15 32)

(චූළාරාම දාහැබ් භූමිය) රුවන්මය වැලි දමා ගැවසුයේ රත්වියන් වලින් ද ජත්‍රයෙන් හා රත්වන් මල් වැලින් විචිත්‍ර විය.

දීපවංසයේ මෙම සඳහනට අනුව චූපාරාමය ඉදිකොට ඇත්තේ රුවන් හෙවත් මානිකාමය වැලි අතුරන ලද මල්වකය. එබැවින් මෙම මල්ව රක්ත මාලාක නම් වූයේ දැයි සිතිය යුතුය. චූපය සහිත ආරාමය චූපාරාමය වූවා සේ ම රුවන් ඇතුරු මල්ව රක්තමාලාක විමේ අපහසුවක් ද නැත. චූපාරාමය අසල ප්‍රාකාරයක තිබී හමු වූ ගජලා රජුට අයත් පුවරු ලිපියක රක්තාරාම නම් විහාරයකට දෙන ලද දීමනා ගැන කියැවේ. (Ez. III 1933: 116) මේ චූපාරාමයට අයත් විහාරයක් විය හැකිය. පරණවිතාන මහත්මා අනුමාන කරන්නේ එය රුවන්වැලි සෑය වියහැකි බව ය. (Ez III 1933: 118) කෙසේ වුව ද අනුරපුර සමයේ දී මේ පිලිබඳව සඳහන් නොවූයේ කවර හෙයින්දැයි කිම අපහසුය. 13 වැනි සියවසේ දී පමණ ලියැවුණු සිංහල බෝධිවංසයෙහි රුවන්වැලි දාගැබ සඳහා එම නාමය ලැබීම පිලිබඳව විස්තර කොට ඇත්තේ "ධාතු ගර්භය රත්නමාලායෙන් අලංකාක වන බැවින් රත්නමාලා නම් වියැ." (සිංහල බෝධිවංසය 1685: 157)



රුවන්වැලිය දාගැබ 1894 ට පෙර
(ලපුව) ගැනීම වලිසිංහ ගර්භවන්දුගේ පුරාවිද්‍යාව කෘතියෙන්)

මෙසේ ධාතු ගර්භයේ නැන්පත්ව ඇති මාණික්‍ය සැරසිලි හා නැන්පතු හේතුවෙන් රුවන්වැලි දාගැබට එම නම ලැබුණු බව 13 වන සියවසට අයත් සාහිත්‍යමය සාධක වලින් පැහැදිලි වේ. ජනප්‍රවාදගත කතාවකට අනුව ස්තුපය ඉදිකළ ස්ථානයෙහි වූ තෙළඹු ගසකට අරක්ගත් ස්වර්ණමාලී නම් වාසය දේවතාවියකගේ ඉල්ලීමට අනුව ඇයගේ නමින් මෙම දාගැබට ස්වර්ණමාලී නමින් නම් කළ බවට ද අදහසක් වේ. (කුලකුංභ 2001: 27) මහාවාසී වසූ වික්‍රමගමගේ සඳහන් කරන්නේ රුවන්වැලි යනු මැණික් වැලි යන තේරුම දෙන්නකි. එහි පාලි පරිවර්තනය විය යුත්තේ රතන වාලුක යන්නයි. සෑය යන්න චේතිය යන්න වෙනුවට සිංහලෙන් යෙදෙන්නකි. හේමමාලික චේතිය හෝ ස්වර්ණමාලික චේතිය යන පාලි ව්‍යවහාරය සමග රුවන්වැලි සෑය යන්න ගැලපිය නොහැකි වන්නා සේ ම එය වැරදි ව්‍යවහාරයක් හා ව්‍යාකරණානුකූල වැරදි යෙදුමක් වුවත් දිගු කලක් භාවිතයෙන් මුල් බැසගත් ව්‍යවහාරයක් බවය. (වික්‍රමගමගේ 2001: 14) මහාවංසය සඳහන් කරන පරිදි රුවන්වැලි දාගැබ පිහිටි භූමිය සතර බුදුපිරිවන්ගේ ස්පර්ශය ලද භූමියක් වන අතර එය කකුධ නම් වැටක් ආසන්නයේ ඉදි වූ බවත් එම දාගැබ ඉදිවන ස්ථානය නිශ්චිතව ම හඳුනාගත් මිහිඳු මහ රහතන් වහන්සේ ඊට සපු මල් අට මිටක් පුදනු ලැබීය. (මහාවංසය 1967: 15, 51, 55, 65) මෙම ස්ථානයේ ඇති පූජණීය භාවය දේවානම්පියතිස්ස රජුට විස්තර කරන මිහිඳු මහ රහතන් වහන්සේ බුදුන් වහන්සේගේ ද්‍රෝණියක් පමණ ශාරීරික ධාතු නැන්පත්ව ස්වර්ණමාලී නමින් ප්‍රසිද්ධව අනාගතයේ දී එකසිය විසි රියන් දාගැබක් ඉදිකෙරෙන බැව් සඳහන් කිරීමෙන් අනතුරුව රජු එය ඉදිකිරීමට එක්වර ම ඉදිරිපත් වුවත් මිහිඳු හිමියන් විසින් රජතුමා ඉන් වලක්වා ඔහුගේ මුණුබුරෙකු වන දුට්ඨගාමිණී නම් කුමරෙකු අනාගතයේ දී එය ඉදිකරනු ඇතැයි සඳහන් කරයි. (මහාවංසය 1967: 15, 167-172) මෙම කරුණ ඇසූ රජු එම තොරතුර හල් වැඩක සටහන් කර තැබූ බව මහාවංසයේ කියැවේ. (එම: 15, 173) මෙසේ මෙම භූමියෙහි පූජණීය භාවය පළමු කොට වංසකතාකරුවන් විසින් මතු කර දෙනු ලැබීය. දුටුගැමුණු රජු රජකමට පත්වීමෙන් පසුව මිහිඳු හිමියන්ගේ අනාගත වාක්‍ය පිළිබඳව කරුණු දැනගෙන ඒ පිළිබඳව සටහන් තබන ලද ලේඛන සොයා බැලීමේ දී රජුට මාලිගාවේ තිබූ



කර්මාන්ත සහාය රජයේ සේවයේ හමු වූ බව මහාචාර්යවරයා කියයි. (එම: 27, 3-8) මේ හැර ස්වෘත්ය පිහිටන තැන දෙවනපැනිස් රජු විසින් පිහිටුවන ලද ගිලා ස්වෘත්ය ද දැකගත් දුටුගැමුණු රජු මහාචාර්යවරයා ගොඩ නැගීමට තීරණය කරනු ලබයි. (එම: 28, 2) දාගැබ ඉදිකිරීම පිළිබඳ අනාගත වාක්‍ය සඳහන් ලේඛන දෙක එනම් රජ මාලිගාවේ කර්මාන්ත වූ රජ නහඬ ලේඛනයක් ගිලා වැසීම් පිළිබඳ කරුණ අපගේ අවධානයට ලක්විය යුත්තකි. දෙවනපැනිස් රජු විසින් ලියන ලද මෙම ගල් වැසීම් ගෝ මාලිගාවේ නිවුනායැයි කියැවෙන රජ නහඬ ලේඛනය හමුවී නැතත් මෙයින් අතීතයේ ක්‍රියාත්මක වූ ලේඛන සම්බන්ධ වාරිත්‍රය පැහැදිලි වේ. එනම් ගිලාලේඛනවල යම් සඳහනක් හෝ පරික්ෂාගතයක් පිළිබඳ සටහන් කෙරෙන සෑම විටම පාහේ එහි අනු පිටපතක් රජ මාලිගාවේ නවධාවේ නැන්පත් කිරීම වාරිත්‍රය යි. මේ පිළිබඳව කදිම සාක්ෂියක් ක්‍රි.ව. දෙවන සියවසට අයත් කණිට්ටිස්ස රජුට අයත් රැටන්වැලි සෑ මළුවෙන් හමු වූ ගිලාලේඛනයකින් ද තහවුරුවේ. (IC II, II 2001: 130) දාගැබ ඉදිකිරීමට ඉටාගත් දුටුගැමුණු රජු ඒ වන විටත් දෙමළුවෙන් පිටව පත්ව සිටි ජනතාවට බරක් නොවන පරිද්දෙන් එම කටයුතු සංවිධානය කරගත්බව පෙනියයි. සත් දෙවියන්ගේ මෙහෙයවීමෙන් විශ්වකර්ම දෙවියන්ගේ මැදිහත්වීම මත ගඟවැලි රජ විදි හා නොයෙකුත් වස්තු ලැබුණු බැව් මහාචාර්යවරයා සඳහන් වේ. (එම : 28, 3-43) මෙම කරුණ චූළවංසයෙහි ද සඳහන්ව ඇත. (චූළවංසය 1958: 104, 108) දාගැබ සඳහා අවශ්‍ය උපකරණ සම්පූර්ණ වූ පසුව දාගැබෙහි වැඩ කටයුතු රජු විසින් ආරම්භ කරන ලද්දේ වෙසක් පූර පසළොස්වක් පොහෝ දිනක දී ය. එය විසා නැකතින් ඇරඹී බව කියැවේ. (මහවංසය 1967: 29, 1-2) මෙතැන් සිට දාගැබෙහි ඉදිකිරීම් නාස්නය පිළිබඳ තොරතුරු ක්‍රමානුකූල ලෙසින් විස්තර කොට තිබේ. ඒ අනුව පළමුවෙන් ම රජු විසින් දාගැබ පිහිටුවන තැන නිවු පෙල්ලිපිය සහිත ගල් වැසීම් ඉවත්කර සත් විසාක් කැන පස් ඉවත්කොට ඊට අදාළ පාදම දැමීමේ කටයුතුවල නිරත වී ඇත. ඒ අනුව රජු විසින් පළමුව ම හුණුගල් කුළු ගස්වා මුල්ම ස්ථරය ලෙස පොළොවේ අතුරා සමන් ආවරණය කරන ලද (සපත්තු යෙදූ) පතුල් ඇති ඇතුන්ගේ පාද වලින් ගල් කුට්ටි පාගවා පදනම ගස්වීමත් කරවා ඒ මත වෙඩිවැ මෙන් සියුම්

මැටි ස්ථරයක් අතුරුවා අනුක්‍රමයෙන් ගල්, ශුද්ධ වූ කරගල්, කුරුවින්ද පාෂාණ, යකඩ දැල්, බොරළු, පළිඟු ගල් (නිරිවාන), රසදිය මිශ්‍ර දිවුල් ලාටු, අටහුල් ගනකම් ලෝහපට, තල තෙලින් හැනු රත් හිරියල්, සතඟුල් ගනකම් රිදී පට ආදී වූ විවිධ ස්තරයන් ඇතිවූහ. (මහාවංසය 1967: 29, 3-12) සත් රියනක් යටට පොළොව හැරීමෙන් පදනම සකස් කිරීමේ දී යොදාගත් අමුද්‍රව්‍ය හා ක්‍රමවේදය පිළිබඳව සැලකීමේ දී පෙනී යන්නේ මෙම සාරභාර වස්තුවේ කල් පැවැත්ම කෙරෙහි ඔවුන් අවධානය යොමු කළ ආකාරය හා ඒ පිළිබඳව තිබූ තාක්‍ෂණික දැනුමයි.

එහෙත් දාගැබෙහි පදනම සකස් කරගත් ආකාරය පිළිබඳ මහාවංසයට වඩා වෙනස් ඇතැම් කරුණු දීපවංසය ඉදිරිපත් කරන අතර මෙහි ඇති වැදගත් ම කරුණ වන්නේ පිහිටි ගල් තලය මතුයෙහි සිට ඉදිකිරීම් ආරම්භ කරන ලද බව ය.


**" සුධාහුමි චූලසෙලං මත්තිකං ඉට්ඨිකායච
විසුද්ධ භුමිකාවෙ ච අයෝ ජාලං මරුමබ්බකං "**

(දීපවංසය 1970: 19, 2)

මෙහි චූලසෙල යන පදය යොදා ඇත්තේ පිහිටිගල, පැතුරුණු ගල යන අර්ථයෙනි. පුරාවිද්‍යාත්මක වශයෙන් ගත්කල අභයගිරි දාගැබෙහි කරන ලද කැනීම් වලදීත් ජේතවන දාගැබෙහි කරනලද කැනීම්වල දීත් එම දාගැබ්වල පාදම ආරම්භ කොට ඇත්තේ පිහිටි ගල දක්වා ම සැරීමෙන් බව අනාවරණය විය. දීපවංසය වැඩි දුරටත් සඳහන් කරන පරිදි මෙම පිහිටි ගල් තලය මත හුණු බදාම අතුරා මැටියෙන් ගඩොල් බැඳ උතුම් ලෙස භූමිය සකසා යකඩ දැල් යොදා ඒ මත කුරුවින්ද පාෂාණ දමා නැවත නැවත බොරළු ගල් අට වරක් ම යොදමින් පාදම සකස්කර ගෙන ඇත. (දීපවංසය 1970: 19, 2-3) මෙහි මහාවංසයේ මෙන් දිවුල් ලාටු, රසදිය, තල තෙල්, ආදී බදාම මිශ්‍රණයන් ගැන සඳහන්ව නැත. එහෙත් මෙහි එන සක්බර යන වචනය කෙරෙහි අවධානය යොමුවිය යුතුය. සක්බර යනු පාලි ශබ්දකෝෂයට අනුව උක් හකුරු හඳුන්වන නමකි. (බුද්ධදත්ත හිමි 1950: 482) උක් හකුරු



යුනු බදාම සමග මිශ්‍ර කල විට එය ඉතා දැඩි බදාමයක් බවට පත් වේ. දීපවංසකරු සක්බර භාවිත කල බව සඳහන් කරන්නේ මෙම සන බදාමය සඳහා දැඩි සිතිය යුතුය. එසේ ම මහාවංසයේ පාදමේ ඉදිකිරීම් සඳහා ගඩොල් භාවිත කල බව නොකියවෙතත් දීපවංස කතුවරයා පාදමේ මූල සිට ම පාහේ ගඩොල් භාවිත කල බව සඳහන් කරයි. ජේතවන අභයගිරි දාගැබ් වලින් අනාවරණය වූයේ ද පිහිටි ගල මතුපිට සිට ම පාදම ගඩොලින් බැඳ ඇති බවය. බෙල් මහත්මා ද ජේතවන දාගැබේ පාදම ගැන වාර්තා කොට ඇත. (Bell 1894: 2) මෙසේ බලන කල දීපවංස කරුගේ පදනම සැකසීම පිලිබඳව තොරතුරු පුරාවිද්‍යාත්මක අනාවරණයවීම් සමග වඩා සැසඳෙන බැව් සඳහන් කල හැකි වේ.



රුවන්වැලි දාගැබ 1894 දී පමණ
 (උපුටා ගැනීම ජේම්ස්. ඊ. ස්මිද්ගේ
 Architectural Remains Anuradhapura)

රුවන්වැලි දාගැබේ පදනම සැකසීමෙන් අනතුරුව ඇසළ මස පූර් පසළොස්වක පොහොය දිනයේ දී දාගැබ් ඉදිකිරීම සඳහා මුල්ගල් තබන බැව් ගිණුන් වහන්සේලාට දැන්වූහ. මෙම උත්සවය සඳහා රජතුමාගේ ඇනවීමෙන් නගරය අලංකාර කොට සැරසූ අතර මහ ජනතාවට ද ඊට සහභාගී වීමට අවස්ථාව සැලසීය. මෙම මුල්ගල් තැබීමේ උත්සවයෙහි සුවිශේෂත්වය වන්නේ දේශීය මෙන් ම විදේශීය ගිණුන් සහ ගිණුණින් වහන්සේලා ලක්ෂ ගණනක් ඊට සහභාගී වීමයි. (මහාවංසය 1967: 29, 13-69) ලංකා ඉතිහාසයෙහි වාර්තා වන වැඩි ම ගිණුන් වහන්සේලා පිරිසක් සහභාගී වුනු ආගමික උත්සවය ලෙස මෙම මුල් ගල් තැබීමේ උත්සවය දැක්විය හැකි වේ. මේ හැර ධාතු නිධානෝත්සවය විස්තර කරන තැනේ දී ධාතු ගර්භය තුළ තැන්පත් කළ පූජා වස්තුවල මෙන් ම ධාතු ගර්භයේ බිත්ති තලය මත අදින ලද සිතුවම් පිළිබඳව ද දීර්ඝ තොරතුරු එයි. (එම: 30,31 පරිච්ඡේද) මහාවංසයට වඩා වැඩි තොරතුරු ථූපවංසයෙහි එයි. (ථූපවංසය 1958: 127-134) මෙම ධාතු නිධාන උත්සවය ද ඇසළ මස භක්ෂ පක්ෂයේ පසළොස්වක දිනයක උතුරුසල නැකතින් සිදුකොට තිබීම ද විශේෂ කරුණකි. (මහාවංසය 1967: 31, 109) වංස කතාවට අනුව දුටුගැමුණු රජතුමාට රුවන්වැලි දාගැබෙහි ඉදිකිරීම් කටයුතු කිරීමට හැකිවූයේ දාගැබේ ගර්භය දක්වා පමණි. (එම: 31, 116-124) මාරාන්තික රෝගයකින් ගිලන් වූ රජු දාගැබෙහි ඉතිරි කටයුතු තම සොයුරු සද්ධාතිස්ස කුමරුට පැවරූ බවත්, සද්ධාතිස්ස කුමරු දාගැබේ හුණු පිරියම් කිරීම වෙනුවට දාගැබ් සුදු වස්ත්‍රයෙන් වසා ලද්ධ වේදියන්, කරවිධකය හා ඡත්‍ර ආදිය ලණ දඬු වලින් කරවා සිතුවම් අන්දවා සෑයෙහි කටයුතු අවසන් කළ බැව් දුටුගැමුණු රජුට දැන්වීය. රෝගී රජු සිව් ගෙයක හොවා මඵවට පමුණුවා සිව්ගෙයි ගිදිමින් ම දාගැබ් පැදැකුණු කොට සතුවු සින් උපදවා දාගැබ් මඵව මත දකුණු දොරටුව අබියස දී මහා සංඝයාගේ පිරිත් දේශනාව මධ්‍යයේ දී ම අවසන් හුස්ම හෙළීය. (එම: 32, 1-74) ලංකා ඉතිහාසය තුළ දාගැබ් මඵවක මහ සහන මැද දී අවසන් හුස්ම හෙළු එකම රජතුමා වන්නේ ද දුටුගැමුණු රජතුමා වන අතර එය සිදු වූයේ රුවන්වැලි සෑ මඵවේ දී වීම ද විශේෂ සිද්ධියකි.

සද්ධාතිස්ස සමයේ දී එතුමා දාහැබෙහි ඉතිරිව තිබූ ඉදිකිරීම කටයුතු සම්පූර්ණ කළ බව මහාවංසයෙන් පැහැදිලි වේ. ජත්‍ර නැංවීම , චූණු ආලේප කිරීම, ඇත් පවුර කපවීම ආදිය ඒ අතරවේ. (එම: 33, 5) හස්ති පාකාර යනුවෙන් සඳහන්ව ඇති හෙයින් ඇත්පවුර කරවූ බව ඉතා පැහැදිලිය. දීපවංසය මෙම කරුණ වැඩි දුරටත් විස්තර කරමින් දාහැබ වටකොට ඇත් පවුර බැඳ වූ බව වාර්තා වේ. (දීපවංසය 1970: 20, 5) එහි වැඩි දුරටත් සඳහන් කොට ඇත්තේ රජු දාහැබ සඳහා කැපවූකයක් හා කාරාපිණ්ඩය ද කරවූ බවය. (එම: 20, 5) කාරාපිණ්ඩය යනු මකාත්කැරැල්ල යයි පරණවිතාන මහත්මා අනුමාන කළ ද (IC II 1983: 50) මෙයින් කියැවෙන්නේ යුපස්ථම්භය යැයි ව්‍යවහාර කරනු ලබන ගිලා ස්ථම්භයම බව අපට රැවන්වැලි මට්ටමෙන් ලැබුණු එබඳු වැහික ලියු ගිලාලේඛනයකින් පැහැදිලි විය. මෙයින් පැහැදිලි වන්නේ සද්ධාතිස්ස සමයේ දී කපවිසකය (යුපස්ථම්භය) හා ඇත් පවුර ද කළ බවය. පරණවිතාන මහත්මාගේ අදහස වන්නේ වංසකතා සාධක අනුව ඇත් පවුර ඉතා පුරාණ නිර්මාණ අංගයක් බවත් එසේ වුවත් දැනට පවත්නා (අවසන් ප්‍රතිසංස්කරණයට පෙර) ඇත් පවුර අනුරූප යුගයේ අවසන් සමයට හෝ පොලොන්නරු යුගයට අයත් බවය. (පරණවිතාන 1963: 59) පොලොන්නරු සමයේ දී ඇත් පවුරෙහි සැලකිය යුතු ප්‍රතිසංස්කරණයක් සිදු වී ඇති බව මෑත කැනීම වලින් හමු වූ දත්ත වලින් පැහැදිලි වේ. (කුලතුංග 2001: 35)

සද්ධාතිස්ස රජතුමාගේ සොයුරකු වූ ලජ්ජතිස්ස රජු ද (ක්‍රි. පූ. 119-109) මහාචූපය සඳහා නව වාස්තු විද්‍යාත්මක අංග හඳුන්වා දුන් බව වංසකතා සාක්ෂි දරයි. දීපවංසය වාර්තා කරන පරිදි මෙතුමා **තිලක්ෂ්ණයක්** එක්කළ බව කියයි.(දීපවංසය 1970: 20, 10) මෙයට සිංහල අර්ථ දී ඇත්තේ **මල් ආසන තුනක්** බවය. එහෙත් මෙම කරුණ ම මහාවංස ටීකාවේ ඉදිරිපත් කරන්නේ **කාරෙසි පුප්ඵාධානානි තීණි** යනුවෙනි. (වංසථාප්පකාසිනි 1994: 33, 22) මෙම කරුණ සිංහලයට පෙරලා ඇත්තේ සෙල්මුවා මල් අසුන් තුනක් කරන ලදී යනුවෙනි. (මහාවංසය 1967: 33, 22) එහෙත් පුප්ඵාධාන යනු දාහැබෙහි පේසාවන්



බව පරණවිතාන මහත්මා විසින් බොහෝ උදාහරණ දෙමින් සනාථ කොට ඇත. (පරණවිතාන 1963: 13-14) එතුමාගේ මෙම අදහස නිවැරදි වන අතර ඔහු වැඩි දුරටත් සඳහන් කරන්නේ මහාචාර්යවරයාගේ පේසා විලාස මුලින් ගොඩනගන ලදිකර තිබේ පසුව ඒවා ලේඛනිකයන් රජු විසින් පුදු හුණුගල් වලින් ආවරණය කරන ලද බවයි (එම: 14) පරණවිතාන මහත්මාගේ මෙම නිගමනය ඉතා නිවැරදි බැවින් එම පේසා විලාස නිරීක්ෂණය කිරීමෙන් පැහැදිලි වේ. එනම් ක්‍රි.පූ. සමයට අයත් බ්‍රාහ්මී ලිපි සහ සංකේත සහිත පුදු ගල් පුවරු ගණනාවක් ම පේසාවක් මත අතුරා තිබේ ඔහු විස. ඒවායේ ඇත්තේ ඒවා පිදු අයවලුන්ගේ නම් හා ඔවුන්ට අයත් සංකේත බව පැහැදිලි විය. මේවා අතර ඇති ඇතැම් සංඥා නාම දුටුගැමුණු රජුගේ සෝධිතත්ව හා ඔවුන්ගේ ඥාති වරුන්ට අයත් බව පෙනීයයි. බල්ලාටනාග රාජ්‍ය සමයේ දී (ක්‍රි.පූ. 109-103) එතුමා මහා චූපයේ නාත් පස වැලිමල්ව කෙලවරෙහි සීමා පවුර කරවූ බව කියැවේ. (මහාවංසය 1967: 33, 31) මෙම සඳහනට අනුව අපට පෙනෙන්නේ මහාචාර්යවරයා විලි මල්ව හා සීමා පවුර දාගැබ ඉදිවීමෙන් පසු කාලයේ දී ඊට එකතු වූ බවය. මෙහි විලි මල්ව සාදන ලද්දේ බල්ලාටනාග රජු විසින් ම දැඩි පැහැදිලි නැතත් ඔහු සීමා පවුර කරවන අවස්ථාවේදී ම වඩාත් පිළිවෙලකට විලි මල්ව තනන්නට ඇතැයි සිතිය හැකි වේ. අනෙක් අතින් විලි මල්ව පිළිබඳව සඳහන් වන හෙයින් දාගැබ පිහිටි මල්ව ඒ වන විට ගල් හෝ ගොඩාල් අතුරා තිබෙන්නට ඇත. වැඩි වශයෙන් අපට අනුමාන කළ හැක්කේ ගොඩාල් ඇතුරුමක් තිබුණු බවය. අභයගිරිය, ජේතවනය, හා තිස්සමහාරාමයේ තිස්ස දාගැබෙහි මල්වේ කරන ලද කැනීම් වලින් සලපකළ මල්වට යටින් ගොඩාල් ඇතුරුමක් තිබූ බවට සාධක ලැබුණි. මේ හැර එතරම් ප්‍රතිසංස්කරණයන්ට ලක් නොවූ නැගෙනහිර පළාතේ සෝවාට්හි දාගැබ මල්වේ තවමත් මෙම ගොඩාල් ඇතුරුම දැකගත හැකි වේ. හානිකාහස රජු විසින් මහාචාර්යවරයාගේ කරන ලද පූජාවන් හා සම්බන්ධ තොරතුරු වලින් ද අපට රුවන්වැලි දාගැබෙහි යම් යම් වාස්තු විද්‍යාත්මක අංග පිළිබඳව තොරතුරු අනාවරණය කරගත හැකි වේ. මෙම රජු හා සම්බන්ධ තොරතුරු මහාවංසයේ හා දීපවංශයේ බෙහෙවින් සමාන ආකාරයෙන්

වාර්තා වී ඇත. වංශකතාවේ කියැවෙන පරිදි රජු දාගැබ ප්‍රදක්‍ෂිණා කොට වන්දනා කිරීමේ දී භික්ෂූන් පිරිත් සංකීර්තනා කරන හැඩක් ඇසී එය ධාතු ගර්භය තුළින් යැයි සිතා ධාතු ගර්භය තුළට යාමට සිත් උපදවා ඒ තුළට ගොස් වන්දනා කළ බවත් පසුව විශාල පූජාවක් කළ බවත් සඳහන් වේ. (දීපවංසය 1970: 21, 1-21 ., මව 1967: 34, 41-59) මහු විසින් කළ දාගැබ් පූජාව පිළිබඳව වංසකතා වල එන තොරතුරු අධ්‍යයනය කිරීමේ දී පැහැදිලි වන්නේ එතුමා තරම් විවිධාංග සහිතව කරන ලද පූජාවක් වෙනත් කිසිදු රජ කෙනෙකු විසින් නොකළ බවය. මෙම වංසකතා සාධකවලට අනුව දාගැබ වෙත ලඟා වීමට සිව් දෙසින් සතර දොරටුවක් ද (දීපවංස 1970: 21, 3-5) ධාතු ගර්භය තුළට ඇතුළු වීමේ හැකියාව තිබීම. (එම: 21, 8-9 ., මහාවංසය 1967: 34, 50-51) ආදිය දැක්විය හැකිය. මේ සඳහා ගක්‍ර දෙවියන්ගේ හා රහතන් වහන්සේලාගේ මැදිහත් වීමක් සිදු වූ බවක් ද කියැවේ. ධාතු ගර්භ ධාතු තැන්පත් කර ගර්භය වසා දැමීමෙන් පසු එහි නැවත ඇතුළු විය හැකි මාර්ගයක් පිළිබඳව කිසිදු අවස්ථාවක සඳහන් නොවන අතර ම පුරාවිද්‍යාත්මක වශයෙන් ද එබන්දකට සාධක හමු වී නැත. කෙසේ වෙතත් මෙය විශේෂ සිද්ධියක් බව සඳහන් කළ යුතු වේ. රජතුමා ධාතු ගර්භයට ඇතුළු වී එහි චේතවය්‍යයන් බලා පිටතට පැමිණීමෙන් පසු එම දර්ශනය පෙනීම වීත්‍ර වලට නගා දාගැබට පිදු බව සඳහන් වීම වැදගත් වාර්තාවකි. (මහාවංසය 1967: 34, 51) දාගැබ හා සම්බන්ධ වාස්තුවිද්‍යාත්මක ඉදිකිරීම් පිළිබඳව සැලකීමේ දී දාගැබ් මඵව වටා ප්‍රකාරයක් තිබූ බවත් , ඊට එකතුවන ජලය පිටවීම සඳහා පවුර හරහා සොරොච් සකසා තිබූ බව ත් පැහැදිලි වේ. (එම: 34, 55 ., දීපවංස 1970: 21, 14-15) මෙයින් පැහැදිලි වන කරුණු කීපයක් තිබේ. එනම් දාගැබ පිහිටි මඵව වටා පවුරක් තිබීම , මඵව විශාල හෙයින් ජලය විශාල ප්‍රමාණයක් එක් රැස් වීම හා ඒවා ක්‍රමානුකූලව පිට කිරීමට ක්‍රම සකසා තිබීම,

තවමත් මෙබඳු සොරොච් මිරිසවැටිය, ලංකාරාමය, අහයගිරිය හා ජේතවන සලපතළ මඵවල දැකගත හැකි වේ. රැවන්වැලි දාගැබ් මඵව



ප්‍රතිසංස්කරණ කටයුතු කර ඇති හෙයින් කොතෙක් දුරට මුල්ම ස්ථාන වල ඒවා පිහිටියේදැයි කිව නොහැකිය. දීපවංසයට හා මහාවංසයට අනුව මළුවේ වූ මෙම සොරොච්චි අවුරා එම නල තලතෙල් හා මී තෙල් දමා පුරවා පටපිළි වැටී වලින් පහන් දැල්වූ බව සඳහන්ය. (දීපවංසය 1970: 21, 14 ., මහාවංසය 1967: 34, 55) මෙය එක් වර ම අපට හිතෙන්නේ සොරොච්චි අවුරා මළුව මත තෙල් පුරවා පහන් දැල්වූ බවකි. එහෙත් වංසකතාවේ විස්තර කරන්නේ තෙල් පුරවන ලද සොරොච්චි අවුරා ඒවා දැල්වූ බවය. මේ සෑම සොරොච්චිකම පාහේ මළුව මත ගිල්වන ලද සතරැස් ආවාරයක් වේ. නැතහොත් ගලින්ම කළ සොරොච්චිවල ආවාරයක් වේ. එම ආවාර වලට තෙල් පුරවා අවශ්‍ය නම් ඉතා පහසුවෙන් දැල්විය හැකි වේ. මෙම දාගැබ්වල එක් පැත්තක මෙබඳු ආවාර සහිත සොරොච්චි 10 ක් 12 ක් පමණ වේ. මේවායේ තෙල් පුරවා පහන් දැල්වීමෙන් විශාල ආලෝකයක් ජනිත කරවා ගැනීමේ හැකියාව ද ලැබේ. රුවන්වැලි දාගැබ් මළුවේ සිංහ මුඛයක් සහිත ජලය පිටවන පැරණි ජල මාර්ග කීපයක් ම වේ. රුවන්වැලි දාගැබ්ට එකතු කළ අංග අතර භාතිකාභය රජු මහාචූපයේ වේදිකා දෙකක් කර ඇත. (එම: 34, 39) මෙම වේදිකා දෙක කවරේදැයි විස්තර කරන මහාවංස ටීකාව එය කුච්ඡවේදිය හා මුද්ධවේදිය යයි දක්වා ඇත. (වංසසම්ප්‍රදාය 1994: 506) පරණවිතාන මහත්මා දීර්ඝ වශයෙන් කරුණු දක්වමින් කුච්ඡවේදිය යනු දාගැබ් ගර්භය හා සම්බන්ධ මුදුන් පේසාව වටා යොදන ලද වැට අදහස් කෙරෙන බවත් මුද්ධවේදිය යනු දාගැබ් මුදුනේ හතරැස් කොටුව අවුරා කරන ලද වේදිකාව බව පෙන්වා දෙයි. මෙම ලක්ෂණ දෙක ඉන්දියාවේ සාංචි ස්තූපයේ තවමත් පැහැදිලිව දක්නට ලැබෙන බව එතුමා වැඩි දුරටත් සඳහන් කරයි. (පරණවිතාන 1963: 15, 25) දැලිවල කොටුවෙහෙරෙන් ලද කුඩා රන් කරඬුව අධ්‍යයනය කිරීමෙන් මෙම නිර්මාණාත්මක අංග වඩාත් හොඳින් තේරුම්ගත හැකි වේ. (පරණවිතාන 1964: 5 විත්‍රය ඉ) සම්මෝහ විනෝදනියේ කුච්ඡ වේදියේ හා ඉන් පහළ වේදිකා දෙකෙහි මල් පිදු හිසුවක් ගැන කියැවෙන කතා පුවතක් ද වේ. (සම්මෝහවිනෝදනි 1923: 205) මේ අනුව මෙම වේදිකා සාමාන්‍ය ජනයා කෙසේ වෙතත් හිසුන් වහන්සේලාවන් මල් පිදීමට හා දාගැබ්



ප්‍රදක්ෂණ කිරීමට යොදාගත් බව පෙනීයයි. මේ රජු පාපිලිකඩ යනුවෙන් නමින් අංගයක් දාගැනීමට එක් කොට ඇත. එය පාලි මහාවංසයේ පාදවේදිකා යනුවෙන් හඳුන්වා ඇත. (මහාවංසය 1959: 34, 41) පරණවිතාන මහත්මා සඳහන් කරන්නේ මින් අදහස් කර ඇත්තේ දාගැබ් පාදයේ ඉදිකළ ගරාදි වැටක් පිළිබඳව ය. එය පිහිටි ස්ථානය නිශ්චිතව ම සඳහන් කිරීම මඳක් දුෂ්කර කරුණක් වන බවත් එය දාගැබ් වටා දිවෙන සලපතළ පැදකුණු මළුව සීමා කොට ඉදිකරන්නට ඇති බවය. (පරණවිතාන 1963: 57) භාතිකාභය රජු දාගැබ් මත ජත්‍ර නැංවීම ද කළ අතර (මහාවංසය 1967: 34, 41-44) හුණු ගැල් සියයක් මුතු හා කළ තෙල් සමග මිශ්‍ර කොට දාගැබ් ආලේප කරන ලද බවත් සඳහන්ය. (මහාවංසය 1967: 34, 46) මෙහි ඇති අනෙක් විශේෂ සඳහන වන්නේ දාගැබ්ට බටහිර දිශාවෙන් වූ වැවකින් යන්ත්‍රයක් මගින් ගන්නා ලද ජලය රුවන්වැලි දාගැබ් මත ඉසිමින් පූජාවක් කරන ලද බවයි. මහාවංසයෙහි මෙම වැව අභයවාපී නමින් හඳුන්වා ඇතත් (එම: 34, 45) දීපවංශයේ සඳහන්ව ඇත්තේ කිසා වැවෙන් ජලය ගත් බවයි. (දීපවංසය 1970: 21, 17) නමුත් මහාවංසයේ එන අභය . වැව හෙවත් වර්තමානයේ බසවක්කුලම නමින් හඳුන්වන වැව මේ සඳහා උපයෝගී කර ගන්නට ඇතැයි අනුමාන කළ හැකි වුවත් සිහලවත්ථුවේ එන කතා වස්තුවක සද්ධාතිස්ස රජු ද කිසා වැවේ ජලය යන්ත්‍ර වලින් රුවන්වැලිය මත වැගිරෙන්නට සැලැස් වූ බැව් කියැවේ. (බුද්ධදත්ත ගිමි 2003:- 122) මෙයින් අපට පැහැදිලි වන කරුණක් වන්නේ දාගැබ් ඉදිකිරීමේ කටයුතු වලදී ද අවශ්‍ය වූ විශාල ජල ප්‍රමාණය මෙබඳු යන්ත්‍ර මාර්ග වලින් ඒ ඒ තැන් වලට සම්පාදනය කරගන්නට ඇති බවය. ඉදිකිරීමේ කාර්යවලියේ දී ජලය ද ප්‍රධාන සාධකයක් බව අමතක නොකළ යුතු වේ. භාතිකාභය රජතුමා මහාචූපය අවට යොදුන ක මානයේ භූමියේ විවිධ මල් වර්ග ආදිය එවා අලංකාර ලෙස පවත්වා ගෙන ගිය බව ද සඳහන්ය. (මහාවංසය 1967: 34, 41)

මහාදායීක මහානාග (ක්‍රි.ව. 7-19) රාජ්‍ය සමයේ දී දාගැබ් මළුවේ කිසිද්විකේ බ පාසාණ ඇතිරවීම හා වැලි මළුව විශාල කරවා එහි



සීමාවක් ද සකසා ඇත. (එම: 34' 70) රුවන්වැලි මල්වෙහි ගල් ඇතිර වූ බවට අපට ලැබෙන පළමු සඳහන වන්නේ මෙයයි. මහාවංසය සඳහන් කරන කිඤ්චික්ඛ පාෂාණ ඇතිරීම යනු කුමක්දැයි උගතුන්ගේ විමසුමට ලක්ව ඇත. මේ පිළිබඳව අදහස් දක්වන ඒ. ඇස්. හෙට්ටිආරච්චි මහත්මා සඳහන් කරන්නේ ඇතැම් මහාවංස සංස්කරණවල මෙම වචනය කිඤ්චික්ඛ පාෂාණ යනුවෙන් ඇති බවක් එහෙත් කිඤ්චික්ඛ පාෂාණ යන්න වඩා නිවැරදි බව සඳහන් කරයි. (Ez. VI 1943: 161) පරණවිතාන මහත්මා කිඤ්චික්ඛ පාෂාණ යන වචනය ම ගෙන මහාවංස ටීකාවේ මෙම වචනය සඳහා දෙන අර්ථ ද සැලකිල්ලට ගනිමින් මින් අදහස් කරන්නේ රුවන්වැලි දාගැබේ පේසාව ආසන්නයේ සිට අඩි 25 ක් පමණ පිටට විහිදෙන ගල් ඇතුරුම බව හඳුනා ගනී. (පරණවිතාන 1963: 56) හෙට්ටිආරච්චි මහත්මා ද පරණවිතාන අදහස ම ගෙන ඇති බවක් පෙනීයයි. (Ez. VI 1943 : 162) පරණවිතාන මහත්මා වැඩි දුරටත් සඳහන් කරන්නේ දාගැබ අන්තයේ සිට පිටට විහිදෙන පරිදි නයිස් ගල් පුවරු ඇතුරුවා මෙම කිඤ්චික්ඛ ගල් ඇතුරුම කර ඇති බවය. මෙම වචනය විස්තර කරන මහාවංස ටීකාවේ

"සෙල්වුවා ජේසා වලල්ලට යටින් කිංචල්ක පාෂාණමය ගඩොළුවට අනතුරුව පුඹුදු පියුම් නෙලූ කිංචල්ක පාෂාණමය පුවරු ඇතිරවී යන අර්ථයයි."
 (වංසකථාප්පකාසිනී 1994: 510)

පාලි පාඨයට අර්ථදීම ඉහත ආකාර වුව ද පරණවිතාන මහත්මා සඳහන් කරන්නේ පද්මයක් විකසිත වන්නාක් මෙන් වේදිකාවෙන් පිටතට විහිදෙන පරිද්දෙන් ගල් පුවරු ඇතිරීම මින් අදහස් කළ බවත් (පරණවිතාන 1963: 56) මුල් ම සමයේ දී අඩි 25 ක් තරම් පළල මෙම ගල් ඇතුරුම පමණක් දාගැබ වටා ඇතුරා තිබූ බවත් ඉන් පිටත කොටස වැලි ඇතුරා තිබූ බවය. (එම: 56) එහෙත් මෙම මල්ව ගඩොල් වලින් ඇතුරා තිබූ බවට මීට පෙර අප විසින් සාධක සහිතව ඉදිරිපත් කොට ඇත. අනෙක් අතින් ඉහත ඉදිරිපත් වූ වංසකතා සාධකවලින් ද මල්වේ ගඩොල් ඇතුරා තිබූ බවට යම් ඉභියක් ලැබේ.



එනම් මහාවංස වීකාවේ එන

" කිඤ්චික්ඛ පාසාණේති සිලා පුප්ඵාධානස්ස හෙට්ඨා
කිඤ්චික්ඛ ජිට්ඨකස්සානන්තරං පදුම විකසිත කිඤ්චික්ඛ පාසාණ
අභ්භාරපයති අත්ථො "

(Vansattappakasini 11 1936: 634)

මෙහි එන කිඤ්චික්ඛ ජිට්ඨකස්සානන්තරං යන්නෙහි
කිඤ්චික්ඛ ගඬොල අතරෙහි යන අරුත් වේ. මේ දැනට වැලි කොන්ද
වගයෙන් හඳුන්වනු ලබන ගල විය හැකිය. එය ගඬොලින් ඉදිකර තිබූ
බව ඉන් අදහස් වේ. එසේ නම් ඒ භාත්පස බිම ද ගඬොල් අතුරා
තිබුණේ යැයි සැක කිරීමට හේතුවක් නැත. එය එසේ ම වන්නට ඇත.

බොහෝ දාගැබ්වල කිඤ්චික්ඛ ගල් ඇතුරුම් කොටසෙහි මුල්
සමයට අයත් ලිපි පිහිටා තිබීමෙන් පෙනී යන්නේ මෙම කොටස සෑම
දාගැබක ම පාහේ වඩාත් පැරණි ඉදිකිරීමක් බවයි. මිරිසවැටිය,
අහයගිරිය, දක්ඛිණ ථූපය ආදිය වඩාත් උදාහරණ සපයයි. එහෙත්
පේතවන දාගැබෙන් එබඳු සාධක හමු නොවේ. අමණ්ඩ ගාමිණී රාජ්‍ය
සමයේ දී (ක්‍රි.ව. 19-29) එතුමා මහාථූපයෙහි අලංකාර ලෙස ඡත්‍ර
මත්තෙහි ඡත්‍ර නැංවූ අතර, පාදවේදිය හා උද්ධවේදිය නිමවා ඇත.
(මහාවංසය 1967: 35, 2) මෙහි ඡත්‍ර කියක් නැංවූයේ දැයි සඳහන්
නොවෙතත් කීපයක් නංවන්නට ඇතැයි අනුමාන කළ හැකි වේ. මුල්
සමයේ දී එක් ඡත්‍රයක් පමණක් තිබුණේ වුව ද මේ රජු විසින් එකිනෙක
මත අනුක්‍රමයෙන් කුඩා වන පරිදි මෙම ඡත්‍ර නැංවීම සිදුකරන්නට
ඇත. මෙබඳු සම්ප්‍රදායක් අතීතයේ දී තිබුණ බවට සාධක අපට දාගැබ්
සලපතළ මළුවල අතුරා ඇති ගල් පුවරුවල පැරණි දාගැබ් ආකෘතීන්
දක්වන රේඛා සටහන් මෙන් ම පැරණි කරඬු ද දැක්විය හැකි වේ.
රුවන්වැලියේ උතුරු හා නැගෙනහිර ආයතන අතර මළුවේ ඔබ්බවා
ඇති සිරිපතුල් ගලක් මත මෙබඳු ස්තූප සටහන් 4 ක් ඇත. මින් 3 ක්
ම ඡත්‍ර සහිත ඒවා වන අතර එකක් මත එකක් වන සේ ඡත්‍ර කීපයක්ම
නංවා ඇත. මේ හැර අහයගිරියේ බටහිර ආයතනය කැනීමෙන් ලද
වීදුරු කරඬුව ද ඡත්‍රාවලියකින් යුක්ත වේ. මෙම වීදුරු කරඬුව දැනට
අහයගිරි කෞතුකාගාරයේ වේ.

ඉහත දැක්වූ පරිදි අමණ්ඩ ගාමිණී රජු මහාඥාපය වෙනුවෙන් කරන ලද අනෙක් කාර්යයන් දෙක වන්නේ සාදකවිදිය හා උද්ධමවිදිය නිර්මාණය කිරීමයි. මීට පෙර ද ගාමිණියා රජු විසින් මෙම අංග දෙක ඉදිකළ බව මහාවංසයේ සඳහන්ය. (මහාවංසය 1967: 34, 39 - 41., වංසකප්පකිසිනී 1994: 506) පහත මච්චේ වැට හා ගර්භය මත සැකසුනු වැට මින් අදහස් කෙරෙන බව පරණවිතාන මතත්මා සඳහන් කරයි. (පරණවිතාන 1963: 15, 25, 57) මෙම වැට දැවයෙන් සකසා තිබූ හෙයින් නිතර නිතර ප්‍රතිසංස්කරණයන්ට ලක්වන්නට ඇතැයි සිතිය හැකිවේ. කල්යාණ ම ස්ථිරව පවත්නා ලෙස ගොඩනැගීම ම සතරැස් කොටුව බැඳීමේ දී ද උද්ධමවිදියේ එනම් ශ්‍රී වැටෙහි ආකෘතිය ම ඒ සඳහා ගෙන තිබීම මෙහි විශේෂ ලක්ෂණයකි. මෙම නිර්මාණය අභයගිරිය, ජේතවනය ආදී දාගැබ්වල ඉතා පැහැදිලිය. මේ හැර කුච්ඡවිදිය යයි ඉහත අවස්ථාවක දී හැඳින්වූ දාගැබෙහි ජේසා වළල්ලට සම්බන්ධව ඉදිකළ වැටෙහි ආකෘතිය ද රුවන්වැලි දාගැබෙහි පහත ජේසාවේ ඇති වැටෙහි ආකෘතිය සහිත ගල් පුවරු ද මීට කදිම උදාහරණ වේ.

වසභ රජතුමා කීර්තිමත් රජ කෙරෙනකු වුව ද එතුමා මහාඥාපය වෙනුවෙන් කළ වාස්තු විද්‍යාත්මක ඉදිකිරීම් ක් හෝ ප්‍රතිසංස්කරණයක් පිළිබඳව සඳහන් නොවේ. එහෙත් එතුමා සැගිරි විහාරය, ජූපාරාම මෙවන, මහාඥාපය හා මහ බෝ ගෙය යන තන්හි දහසක් පහන් පූජාවන් කරවූ බව කියැවේ. (මහාවංසය 1967: 35, 79- 80) I වන සිරිනාග රජතුමා (ක්‍රි.ව. 189-209) මහාඥාපය රුවන් මල් දමිණි පූජා කළ අතර ඥාපයේ ජත්‍රය ද කරවූ බව දීපවංසයේ සඳහන්ය. (දීපවංසය 1970: 22, 35) කඹුරුපිටියේ වනරතන ගිමියන්ගේ අදහස වන්නේ මෙම සිද්ධිය ද ස්වර්ණමාලි නමින් මහසෑය හැඳින්වීමට ප්‍රමාණවත් සාධකයක් විය හැකි බවය. (වනරතන ගිමි 1970: 72) එහෙත් මෙම අදහස කොතෙක් සාධාරණ දැයි කීම දුෂ්කරය. සංඝතිස්ස රජතුමා (ක්‍රි.ව. 243-247) විසින් මහාඥාපයේ උපරිභාගයේ කරන ලද ක්‍රමාන්ත කීපයක් ගැන දීපවංසයේ හා මහාවංසයේ කරුණු සඳහන්ව ඇත. (දීපවංසය 1970: 22, 46-50., මහාවංසය 1967: 36, 65-67) මෙම මූලාශ්‍ර දෙකෙහි ම එන පොදු කරුණ

වන්නේ දාගැබ මත ස්වර්ණමය ඡත්‍ර කරවීම හා මාණිකාමය ගිබා
 උපයක් කරවීම ය. මෙම කරුණ මහාවංසයේ සඳහන්ව ඇත්තේ
 සුවහසක් (ලක්ෂයක්) වටිනා වජ්‍ර වුම්බටකයක් උපය මුදුනෙහි නැඹු
 බවය. (මහාවංසය 1967: 36, 66) එය වැඩි දුරටත් විස්තර කරන මහාවංස
 ටීකාවෙහි වජ්‍ර වුම්බටකයට පහතින් සෙණ උවදුරු මඩිනු පිණිස
 දරණුවක් වැනි අගනා වීදුරුමුඛා සුඹුළුවක් ද පිදු බව කියැවේ.
 (වංසථප්පකාසිනී 1994: 538) පරණවිතාන මහත්මා සඳහන් කරන්නේ
 දාගැබ මත පිහිටුවන ලද මෙම පළිඟු වළල්ල කහවනු දශ ලක්ෂයක් වූ
 බවය. (පරණවිතාන 1963: 32) එහෙත් මහාවංසය හා එහි ටීකාවේ
 සඳහන් වනුයේ සුවහසක් වටිනා යනුවෙනි. එනම් එහි වටිනාකම
 ලක්ෂයක් වන්නේ ය. කෙසේ වෙතත් එතුමාගේ අදහස වන්නේ විදුලි
 කෙටීමෙන් දාගැබ මත වූ මාණිකාමයට සිදුවන හානිය පළිඟු වළල්ලෙන්
 වැලකී යන්නට ඇති බවය. (එම: 32) මේ හැර මහාවංසය විස්තර
 කරන පරිදි සංඝනිස්ස රජතුමා ලක්ෂයක් බැගින් වටිනා අගනා මැණික්
 සතරක් මුද්ධවේදියේ (සතර පැත්තෙහි වූ) සුර්ය ප්‍රතිබිම්බවල මැද
 ඔබ්බවනු ලැබීය. (මහාවංසය 1967: 36, 66- 67) සංඝනිස්ස රජුගේ
 සොයුරු සංඝඛෝධි හෙවත් සිරිසඟඛෝ රජු (ක්‍රි.ව. 247-249) ලක්දිව
 හටගත් නියං සායකින් ජනනාව බේරා ගැනීම සඳහා වර්ෂාව ඉල්ලා
 අධිෂ්ඨාන කොට වර්ෂාව වැස නමා දියෙහි ඉල්පෙන තරමට ම
 නොවසින්තේ නම් නමා මිය ගිය ද නොනැගිටින්නේ යැයි මහ සෑ
 මිදුලේ වැතුරුණු බව කියැවේ. (එම: 36, 75-76) මෙම අධිෂ්ඨානය
 හේතු කොට ගෙන වර්ෂාව ලැබුණු අතර ඇමතිවරු මළුවේ දිය බැස
 යන ජල සොරොච්චි අවුරා රජු දියෙහි ඉල්පුනු කල ඉන් නැගිටගත් බව
 වැඩිදුරටත් කියැවේ. මින් පැහැදිලි වන කරුණක් වන්නේ භාතිකාභය
 රාජ සමයේ සිට ම මළුවෙහි ක්‍රියාත්මක වෙමින් තිබූ දිය සොරොච්චි
 සිරිසඟඛෝ රාජ්‍ය කාලය වන විටත් ක්‍රියාත්මක වෙමින් තිබුණු බවය.
 අනෙක් අතින් ජල සොරොච්චි වැසීමෙන් පසු ජලය පිරෙන්නට ඇත්තේ
 මළුව මත ගඳුරුල් වැනි යමක් අතුරා තිබූ නිසාවෙනි. මීට පෙර
 මහාදායීක මහානාග රාජ්‍ය සමයේ දී දාගැබ ආසන්නයෙහි කොටස

මල් පුවරු අතුරා නිවු බව අනාවරණය විය. ඉන් පිටත කොටස මේ
 වන විට වැලි අතුරා නොතිබුණ බව සංසන්ධි කුමාරයාගේ
 ක්‍රියාවලියෙන් ද පැහැදිලි වේ. 1 සේවයන්තිය රජු (ක්‍රි.ව. 263-273)
 මහාචූපයට මාහැඟි මැණික් දෙකක් පිදු බව සඳහන්ය. (මහාවංසය
 1967: 36, 126) මේවා කුමක් සඳහා පුදන ලද්දේදැයි පැහැදිලි කැන,
 බාහුසේන රජුගේ (ක්‍රි.ව. 455-473) කාර්යයන් විස්තර කරන මහාවංසය
 එතුමා මහ සෑ තුනෙහි දීරා ගිය ඡත්‍ර කරවූ බව වාර්තා කරයි. (එම: 38,
 54-55) මහ සෑ තුන යනුවෙන් මෙහි අදහස් කර ඇත්තේ රුවන්වැලිය,
 අභයගිරිය හා සේනවනයයි. මෙම ඡත්‍ර ලී ධලින් සකසා නිවු බව මෙම
 කරුණු වලින් අනුමාන කළ හැකි වේ. මහානාග රාජ්‍ය සමයේ දී
 (ක්‍රි.ව. 569-571) එතුමා මහාවේනිය තුනෙහි හුණු ආලේප කොට
 මුම්බටකය ද හැරීවේදිය ද ඒවායේ විත්‍ර කර්ම ද කරවීය. (මහාවංසය
 1959: 40, 95) සිංහල මහාවංසයේ මුම්බටක යන වචනය සඳහා කොත්
 කැරලි යන තේරුම දී ඇත. මෙය නිවැරදි යෙදුමක් නොවේ. මුම්බටකය
 යනු පළිතු වලල්ලක් බඳු වස්තුවක් බව පරණවිතාන මහත්මා විසින්
 හඳුනා ගන්නා අතර මීට පෙර ද සංසන්ධි රජතුමා විසින් මහාචූපයේ
 වජ්‍ර මුම්බටකයක් සවි කිරීමක් පිළිබඳව කරුණු ඉදිරිපත් කරන්නට
 යෙදුනි. මෙහි එන හැරී වේදිය යන ඉදිකිරීම නොපෙනී අවධානය
 යොමු කළ යුතුව පවතී. මීට පෙර අපට හැරී පාකාර යන වචනය
 නැතහොත් වාස්තු විද්‍යාත්මක අංගය හමු වුවද හැරී වේදිය යන වචනය
 හමු වූයේ මහානාග රාජ්‍ය සමයේ දී ය. ස්මිදර්ගේ හා මහාවංසය
 ගයිහර්ගේ අදහස් ද සැලකිල්ලට ගනිමින් පරණවිතාන මහත්මා සඳහන්
 කරන්නේ හැරීවේදිය යනු මෙම දාගැබ් වල ඉහළ පේසාවේ අඩියක්
 පමණ පිටට නෙරන සේ අඩි 6, අඟල් 3 ක් පමණ සමාන පරතරයකින්
 යුතුව තැන්පත් කර ඇති ඇත් හිස් සම්බන්ධ කොට තනන ලද වැටයි.
 රුවන්වැලි දාගැබේ ඉහළ පේසාවේ තිබුණු මෙම ඇත් හිස් මැනදී
 කරන ලද ප්‍රතිසංස්කරණ වලදී ඉවත් කරන ලදැයි පරණවිතාන මහත්මා
 කන්සේසල්ල පලකර ඇති අතර ම ඒවා නිවැරදිව සැලසුම් ගත කර
 වාර්තා කර තැබූ ස්මිදර් මහත්මාව ස්තූතිය ද පල කර ඇත. (පරණවිතාන
 1963: 15) අභයගිරි දාගැබෙහි කරන ලද කැනීම්වල දී හමුවුනු

හත්විච්චිදියට අයත් ඇත් හිස් 3 වන ජේසාව මත මීටර් 3 ක නියත පරතරයකින් පිහිටුවා ඇති බවට සාධක ද හමුවී ඇත. මහානාග රජුගෙන් පසු වංසකතාවල හත්විච්චිදිය පිළිබඳව තොරතුරු අපට හමු නොවේ.

මෙයින් පසුව 1 වැනි අග්ගබෝධි රාජ්‍ය සමයේ දී එතුමා (ක්‍රි.ව. 571-604) මහාචූපයෙහි සුවිසි බරක් ඇති රන්මුවා ඡත්‍රය කරවූ බව කියැවේ. (මහාවංසය 1967: 41, 33) එහෙත් විසිහතර බර කවර මිණුම් ඒකකයෙන් දක්වන ලද්දේ දැයි පැහැදිලි නැත. අග්ගබෝධි රාජ්‍ය සමයෙන් පසුව අපට ඡත්‍ර කිරීම පිළිබඳව සාධක හමු නොවේ. කුඩා අග්ගබෝධි හෙවත් දෙවන අග්ගබෝධි (ක්‍රි.ව. 604-614) රාජ්‍ය සමයේ දී එතුමා අළුත් වස්ත්‍ර වලින් දාගැබ් තුන ම ආවරණය කොට මහා පූජා පැවැත්වූ බව කියැවේ. (මහාවංසය 1967: 42, 43-44) සිලාමේසවණ්ණ රජු (ක්‍රි.ව. 619-628) සෑ තුනට ම සත්කාර කළ බව පමණක් වාර්තා කර ඇත. (එම: 42, 65) මෙම සත්කාර කිරීම යනු කවරාකාර එකක් දැයි වංසකතාකරු පැහැදිලි නොකරයි. එසේ ම දෙවන කාෂ්‍යප රජු (ක්‍රි.ව. 650-659) මහ සෑ තුනෙහි ම මහ පූජා පැවැත්වූ බව කියයි. මල් වතු, පොල් වතු හා වැව් ද කරවා මේ දාගැබ් වලට පිදු බව ද සඳහන්ය. (එම: 42, 147-148) 1 වැනි දප්පල (ක්‍රි.ව. 659) රජු ද තම කෙටි රාජ්‍ය කාලය තුළ දී මහ දාගැබ් තුනට සත්කාර කළ බව කියැවේ. (එම: 46, 122) ධාතුසේන රාජ්‍ය සමයේ සිට ම සම්ප්‍රදායක් ලෙස බොහෝ රජවරු මහාවේනිය තුනට විවිධ පරිත්‍යාග හා පූජාවන් පැවැත්වීමේ ක්‍රමයක් පවත්වා ගෙන ගොස් ඇත. එහෙත් මෙම සම්ප්‍රදාය පිළිබඳ සාධක 1 වැනි දප්පල රජුගෙන් පසුව වාර්තා වී නැත.

දෙවන උදය රජතුමා (ක්‍රි.ව. 887-898) තමන්ගේ අභිෂේකය කරන ලද්දේ රුවන්වැලි සෑ දාගැබ් මඬවේ දී වන අතර එම වාරිත්‍රය වර්ෂයක් පාසා කිරීමට රජතුමා විසින් ලියා තබන ලදී. (එම: 51, 82-83) රුවන්වැලි දාගැබ් මඬවමත දී රජුගේ අභිෂේකය සිදු කිරීමෙන් රජවරුන්ගේ පැවැති ශාසනික ගෞරවයත්, දේශපාලනමය වශයෙන් හිඤ්ඤත් වහන්සේලාගේ හා ජනතාවගේ අවධානය සහ පක්ෂපාතීත්වය



තමා කෙරෙහි ලබා ගැනීමත් අපේක්ෂා කළ බව සිතිය හැකිය. වර්ෂයක් පාසා මෙම වාරිත්‍රය ඉදිරියට පවත්වා ගෙන යා යුතු යැයි ලේඛනගත කිරීමෙන් පැහැදිලි වන්නේ අභිෂේකයෙන් පසු වසරක් පාසා සැමරුම් උත්සව රුවන්වැලි දාගැබ් මළුවේ පැවැත්විය යුතු බවය. එපමණක් නොව අනාගත රජවරු ද මෙම අභිෂේක වාරිත්‍රය ඉටුකළ යුතු බව ඉන් ගම්‍යකරයි. පස් වන කාෂ්‍යප (ක්‍රි.ව. 914-923) රජුගේ සමයේ දී එතුමාගේ බිසවක වූ රාජ්‍යී නම් කුමරිය රුවන්වැලි සෑය පට සැට්ටයකින් පිදූ බව කියැවේ. (එම: 52, 67-68) සිව් වන මිහිඳු රජු (ක්‍රි.ව. 956-972) රුවන්වැලි දාගැබෙහි පට සැට්ට පූජාවක් කරවා ගී, නැටුම්, සුවඳ විලවුන්, නොයෙක් මල් පහන් හා සුවඳ දුම් පූජාවෙන් මහා පූජා පැවැත්වූ බව කියැවේ. අනුරාධපුර අවසාන සමයේ දී රුවන්වැලි දාගැබෙහි සිදුකෙරුණු වාරිතාගත අවසන් පූජාව මෙය ලෙස දැක්විය හැකි ය. මෙයින් පසුව දකුණු ඉන්දියානු ආක්‍රමණයකින් ගේ ක්‍රියා කලාප හේතුවෙන් අභාවයට පත්වන රුවන්වැලි දාගැබ නැවත අවධානයට යොමු වන්නේ පොළොන්නරු යුගයේ සිංහල පාලකයන් යටතේ දී ය. මේ අනුව රුවන්වැලි දාගැබෙහි පැහැදිලිව ම ප්‍රතිසංස්කරණ කටයුතු වාරිතාගතව ඇත්තේ 1 වැනි පරාක්‍රමබාහු (ක්‍රි. ව. 1153-1186) රාජ්‍ය සමයේ දී ය. මහාවංසය රුවන්වැලි දාගැබෙහි කරන ලද ප්‍රතිසංස්කරණ හා පූජාවන් සවිස්තරාත්මකව ඉදිරිපත් කිරීමට උත්සහ දරා ඇත. අනුරාධපුරයේ වූ දෙමළන් විසින් නසන ලද මෙම දාගැබ් හා අනෙකුත් මහ දාගැබ් ද රජවරුන්ට ප්‍රතිසංස්කරණය කළ නොහැකි වූ නිසා වලසුන් දිවියන් වසන ගඩොල් හා මැටි ගොඩවල් බවට පත්ව වනගතව තිබූ බව සඳහන් වේ. (එම : 79, 100-106) රුවන්වැලි දාගැබ් දෙමළන් හා වෙනත් කර්මාන්ත ශිල්පීන් ද යොදවා ගනිමින් රජු විසින් ප්‍රකෘතිමත් කළ බව ද වාරිතා වේ. (එම: 76, 104-106) දාගැබෙහි කටයුතු භාරව එක් ඇමතිවරයෙක් කටයුතු කර ඇති අතර දාගැබ් 120 රියනක් උසට බැඳ එය සුනු පිරියම් කළ බවත් හාත්පස භූමි ප්‍රදේශය මෙන් ම දාගැබ් මළුව ද ශුද්ධ කරවූ බව සඳහන්ය. (එම: 76, 101-106) මෙම කරුණු සත්‍ය බව එතුමා විසින් පිහිටුවන ලද රුවන්වැලි සෑ මළුවේ ඇති පුවරු ලිපියෙන් ද පැහැදිලි වේ. අනුරාධපුරයේ දී කරන ලද මෙම ප්‍රතිසංස්කරණය අතිශය භාරදුර

එකක් වුවාට කිසිදු සැකයක් නැත. මේ සඳහා වැය කළ මුදල මෙන් ම මානව ශ්‍රමය ද ඉතා ඉහළ මට්ටමක තිබූ බව ද තීරණය කළ හැකි වේ. රුවන්වැලි දාගැබේ ප්‍රතිසංස්කරණ කටයුතු හමාර කිරීමෙන් පසු එහි කොන් පැළඳවීමේ උත්සවය සඳහා රජතුමා ඇමතියන් හා පිරිවර පිරිවරා අනුරාධපුරයට පැමිණ ඇති අතර ලංකාවේ විවිධ දිශා වලින් හිසුන් වහන්සේලා ද රැස් කරවාගෙන ඇත. උන්වහන්සේලාට සිව් පසයෙන් සංග්‍රහ කරමින් නුවර ද අලංකාර කොට සරසා පූජාවන් පවත්වා දාගැබ මත රන් කොතක් පළඳවා ඇත. (එම: 76, 104-122)

පරාක්‍රමබාහු රජුගේ බිසවක වූ කලාණවතී බිසවගේ සමයේ දී පිරිවතුබිම් විජයනාවන් විසින් පිහිටවූ ශිලාලිපියෙහි ද රුවන්වැලි දාගැබෙහි කළ ඇතැම් ප්‍රතිසංස්කරණ හා පුද පූජාවන් පිළිබඳවත් සඳහන්ය. එසේ ම රුවන්වැලියේ පවත්වාගෙන ගිය තේවා කටයුතු මෙන් ම දාගැබේ ප්‍රතිසංස්කරණ කටයුතු කළ කර්මාන්ත ශිල්පීන් පිළිබඳව ද කරුණු අනාවරණය වේ. මෙහි ඇති විශේෂ සඳහනක් වන්නේ දාගැබ මඵවෙහි සිට ථූපවංශ දේශනාව පැවැත්වීමයි. (Ez IV 1943: 256) මහාවංසයෙහි නිශ්ශංකමල්ල රජු පිළිබඳව හා ඔහුගේ ආගමික කාර්යයන් පිළිබඳව දීර්ඝ තොරතුරු ඉදිරිපත් නොවූන ද ශිලාලේඛනවලින් එතුමාගේ දේශපාලන හා ආගමික කාර්යයන් පිළිබඳ බොහෝ කරුණු අනාවරණයවේ. ඒ අනුව අපට නිශ්ශංකමල්ල රජුට අයත් ශිලාලේඛන කීපයකින් ම රුවන්වැලි දාගැබ පිළිබඳව කරුණු අනාවරණය කරගත හැකිව පවතී. එතුමා රුවන්වැලි දාගැබ වෙනුවෙන් කළ පරිත්‍යාග හා පූජාවන් රුවන්වැලි පුවරු ලිපියෙන් පැහැදිලි වේ. (Ez II 1985: 70) දාගැබෙහි කළ කිසිදු ප්‍රතිසංස්කරණ කටයුත්තක් පිළිබඳව නොකියවෙන අතර රුවන්වැලි දාගැබ කෙරෙහි එතුමාගේ පැවති ගෞරවයත් ජනතාවට හා සත්‍යයන්ට ලබාදුන් ප්‍රතිලාභ ද මෙම ලිපියෙන් පැහැදිලි වේ. මෙම රජුට අයත් වඳුරුප්පේ ලිපියෙහි දී එතුමා සඳහන් කර ඇත්තේ රුවන්වැලි දාගැබ පිහිටි රටට පියුමක් බඳු බවයි. මේ නිසා ම තම ආත්තාපුර ස්ත්‍රීන්ට වන්දනා කිරීම පිණිස පොළොන්නරුවෙහි රුවන්වැලි නම් නව දාගැබක් කළ බවය. (Ez V 1966: 487) ගල්පොත ලිපියෙහි ද එතුමා අනුරාධපුර රුවන්වැලි මහ



සෑ වහන්සේට තිස් ලක්ෂයක් ධනය වියදම් කොට පූජා පැවැත් වූ බව සඳහන් කර ඇත. (Ez II 1985: 106) එම පූජාවන් අතර ගල් දාගැබක් කළ බව සඳහන්ව ඇති හෙයින් රුවන්වැලි මළුවේ ඇති කුඩා ගල් දාගැබ එතුමාගේ නිර්මාණයක් ලෙස සලකනු ලැබේ. (කුලතුංග 2001, 38) නිශ්ශංකමල්ල රජුගෙන් පසුව පොළොන්නරු යුගයේ දී රුවන්වැලි සෑය හා සම්බන්ධව කිසිවෙකුත් විසින් කරන ලද කාර්ය භාරයක් පිළිබඳව වංසකතා හෝ මූලාශ්‍ර සාධක හමු නොවේ. පොළොන්නරු යුගයේ අවසානයත් සමග ක්‍රමයෙන් මහියංගන ස්තූපය කෙරෙහි රජවරුන්ගේ අවධානය යොමුවන බවක් වංසකතා සාක්ෂි වලින් පැහැදිලි වේ.

දඹදෙණි සමයේ දී දෙවන පරාක්‍රමබාහු රජුගේ පුත්‍ර සිව් වන විජයබාහු හෙවත් බෝසත් විජයබාහු (ක්‍රි.ව. 1270-1272) රජු තම පිය රජු විසින් ආරම්භ කොට නිමවාගත නොහැකි වූ රුවන්වැලි සෑයේ නව කර්මාන්ත කිරීම් සඳහා අනුරාධපුරයේ සිට බැහැර ගොස් පදිංචිව සිටි ජනයා හා ශිල්පීන් වහාම ආපසු කැඳවා නව කර්මාන්ත කරවූ බවත්, සේනානාථ නම් පිරිවෙනක මහ තෙරුන්වහන්සේ නමක් ඇතුළුව මහා සංඝයා එහි නවත්වා නවකම් කරවාගෙන යාමට කටයුතු සැලැස්වූ බව කියැවේ. (මහාවංසය 1967: 88, 83-88) එම සමයේ දී අනුරාධපුරයේ සිද්ධස්ථාන වනගහනයට ලක්ව තිබූ බව වංසකතාගත තොරතුරු වලින් පැහැදිලි වේ. (එම: 88, 80-81) උඩරට රාජ්‍ය සමයේ දී ශ්‍රී විරපරාක්‍රම නරේන්ද්‍රසිංහ (ක්‍රි.ව. 1707-1739) රජතුමා ද මහා පිරිස් ගෙන නුවරින් නික්ම අනුරාධපුරයට පැමිණ මහ පූජා පැවැත්වූ බව මහාවංසය වාර්තා කොට ඇත. (එම: 97, 33) එහෙත් අනුරාධපුරයේ කරන ලද ප්‍රතිසංස්කරණයන් හෝ වෙනත් ආගමික පූජා පිළිබඳව දීර්ඝව තොරතුරු ඉදිරිපත්ව නැත. දෙවන රාජසිංහ රාජ්‍ය සමයේ දී (ක්‍රි. ව. 1635-1687) අනුරාධපුර ප්‍රදේශය වනගහනයට ලක්ව තිබූ බවත් එම ප්‍රදේශයේ මලහාර ජනයා විසූ බවත් රොබට් නොක්ස් වාර්තා කරයි. (නොක්ස් 2004:- 28, 187) නායක්කර් වංශයට අයත් උඩරට පාලකයෙකු වූ විජය රාජසිංහ රජතුමා ද (ක්‍රි. ව. 1739 - 1747) අනුරාධපුරයෙහි මහ පූජා පැවැත්වූ බව වාර්තා වී තිබේ. (මහාවංසය 1967: 98, 87) කීර්ති ශ්‍රී රාජසිංහ සමයේ දී (ක්‍රි. ව. 1747-1781) එතුමා මහ පිරිවර පිරිවරා

අනුරාධපුරයට ගොස් බෝධීන්වහන්සේට හා වෛතෘසන්ට ඇත් , අස් ආදීන් ද රන් රිදී ආදියෙන් ද පුදා මහ පින් රැස් කර ගන්නේ යැයි මහාවංසය වාර්තා කරයි. (එම: 99, 36-38) එසේ ම මෙම රජුගේ සමයේ දී ලක්දිව උපසම්පදාව පිහිටුවීම සඳහා සියම් දේශයෙන් මෙහි වැඩම කළ උපාලි හිමියන් ප්‍රමුඛ දූත පිරිස මහියංගනය ඇතුළුව සොළොස්මස්ථාන වන්දනා කිරීම සඳහා වැඩම කළ බව කියැවේ. (එම: 100, 127) එසේ වුව ද කිසිදු විටෙක අනුරාධපුරයට වැඩම කළ බව නොකියයි. සොළොස්මස්ථානවලට අනුරාධපුරයේ රුවන්වැලි දාගැබ ඇතුළු පූජ්‍යස්ථාන කීපයක් ම අයත් හෙයින් එම දාගැබ වන්දනා කරන්නට ඇතැයි අනුමාන කළ හැකි වේ. මෙය වඩාත් පිළිගත හැක්කේ මේ වන විටත් වැලිවිට සරණංකර හිමියන්ගේ ශිෂ්‍යවරයෙකු වූ ඉළුපැන්ගමුවේ සාමණේර නම අනුරාධපුරයට ගොස් එහි නැවතී හිඳිමින් ශ්‍රී මහා බෝධීන්වහන්සේ අබියස ඒ වටා ආරක්ෂිත ගල් ප්‍රාකාරය ඉදි කරමින් සිටි බව වාර්තා වී ඇති හෙයිනි. (සංඝරාජ සාධු වරියාව 1969: 34) ලංකාව බ්‍රිතාන්‍යයන්ට යටත් වීමෙන් පසුව සමස්ථ ලංකාවේ ඇතිවූන සංවර්ධනයන් සමග අනුරාධපුර ප්‍රදේශය නැවත ක්‍රමයෙන් දියුණුවට පත්වන්නට විය. විශේෂයෙන් 1833 දී කෝල් බෲක් ප්‍රතිසංස්කරණයන් සමග නුවර කලාවිය දිස්ත්‍රික්කය පිහිටුවනු ලැබීම මේ සඳහා ප්‍රධාන සාධකයක් විය. (Mills 1964: 68) අනුරාධපුර දිස්ත්‍රික්කය පිහිටුවීමෙන් පසුව එහි කටයුතු සඳහා සහකාර ඒජන්තවරයෙකු පත්කොට තිබූ අතර ඔහු වෙනුවෙන් පවුම් 400 ක් වැය කළ බව ද වාර්තා වී ඇත. (එම: 82) මේ සමයේ දී හික්කුන් වහන්සේලා අනුරාධපුරයෙහි ස්ථිරව වැඩ වාසය නොකළ අතර අටමස්ථානය ඇතුළු පූජ්‍යස්ථානවල ආරක්ෂකයන් වශයෙනුත්, භාරකාරත්වයන් දරණ ලද්දේත් නුවරවැව වත්තියා විසිනි. (උක්කුබණ්ඩා 1992: 22) කොළඹ හා දකුණේ ජනතාව වන්දනාමාන සඳහා නැවත අනුරාධපුරයට පැමිණීමත් එසේ ම මිගෙට්ටුවත්තේ ගුණානන්ද හිමි , අනගාරික ධර්මපාල, හික්කඩුවේ ශ්‍රී සුමංගල නාහිමි , වලිසිංහ හරිශ්චන්ද්‍ර ආදී ප්‍රභූවරුන්ගේ බෞද්ධ ප්‍රබෝධ වැඩපිළිවෙලත් සමග රුවන්වැලියෙහි නවීන ප්‍රතිසංස්කරණ ක්‍රියාවලියේ උදාවක් ඇති විය. මෙහිදී වඩාත් ම වැදගත් කාර්යභාරයක් ඉටු කරනු ලැබූයේ නාරත්ථිට සුමනසාර නමි හිමි නමක විසිනි. බ්‍රිතාන්‍ය ආණ්ඩුව

විසින් එක් අතකින් පුරාවිද්‍යාත්මක කාර්යාවලිය ක්‍රියාත්මක කරන අතර දේශීය බෞද්ධ ජනතාව හික්කුන් වහන්සේලාගේ පුරෝගාමීත්වය පරිත්‍යාග ශිලීන්ගේ දායකත්වයන් ලබා ගනිමින් මෙම පුජ්‍යස්ථාන නැවත වන්දනා කිරීමට සුදුසු ස්ථාන බවට පත්කර ගැනීමේ විශාල මෙහෙවරක යෙදුනි. 1840 අංක 12 දරණ මුඩුබිම් පනත බෞද්ධයින් හට පුජ්‍යස්ථානවල අයිතිය ලබා ගැනීමට හා ඒවා සංවර්ධනය කිරීමට විශාල බාධකයක්ව පැවති හෙයින් ඒවා නිදහස් කර ගැනීමට ද අරගල කිරීමට සිදුවිය. (හරිශ්චන්ද්‍ර 2001: 92)

රුවන්වැලි සෑයෙහි නිත්‍ය වාසය සඳහා මෙන් ම දාගැබේ ප්‍රතිසංස්කරණ කටයුතු සඳහා 1872-පමණ නාරන්විට සුමනසාර හිමියන් පැමිණි බැව් වාර්තා වේ. (එම: 155) උන්වහන්සේට නැවතීමට සුදුසු ස්ථානයක් එහි නොවූ හෙයින් තාවකාලිකව සෑ මල්වේ එක් තැනක බරකරත්තයක අඹරාවක් පිහිටුවා එහි සයනය කරමින් වන්දනාව සඳහා එන ජනතාවගේ ද සහය ලබා ගනිමින් දාගැබ ප්‍රතිසංස්කරණය කිරීමේ කාර්යයෙහි යෙදුණු බැව් වලිසිංහ හරිශ්චන්ද්‍ර මහතා විසින් සඳහන් කරයි. (එම: 155) එතුමා සඳහන් කරන පරිදි නාරන්විට සුමනසාර හිමියන් බැහැ දැකීමට එවකට ලංකාවේ අග්‍රාණ්ඩුකාරවරයා ලෙස කටයුතු කළ ශ්‍රීමත් විලියම් ග්‍රැහර් රුවන්වැලි සෑය වෙත 1876 පෙබරවාරි මස 15 වැනි දින පැමිණ උන්වහන්සේගේ කටයුතු ගැන අතිශය පුදුමයට පත්ව ඇත. මෙම සමයේ දී එතුමා නාරන්විට හිමියන්ගේ කටයුතු ගැන පැහැදි ඊට පෞද්ගලික වශයෙන් මුදල් පරිත්‍යාගයක් හා එම කාර්යය ප්‍රශංසා කොට ලිපියක් ද උන් වහන්සේට දී ඇත. එම ලිපියේ සඳහන් කරුණු අතර වර්ෂ 3 කට පෙර ගඩොල් ගොඩක් මෙන් පැවැති දාගැබ කැලේ එළිකර තුන්මාල් පේසාවේ වැඩි කොටසක් අළුත්වැඩියා කර කටයුතු කරගෙන යන බැව් සඳහන් කොට ඇතැයි වාර්තා කර ඇත. (එම: 155) නාරන්විට හිමියන්ට ග්‍රෙහර් ආණ්ඩුකාරවරයා දුන් ලිපියේ සඳහන් වැදගත් ම වගන්තිය වන්නේ

" මේ වැඩේට මම සම්මාදන් දුනිමි. එසේ කළේ ආගමානුකූල ගොඩනැගිල්ලක් හැටියට සලකාගෙන නොව (සිංහල) ජාතිය සිහිපත්

විමට හේතු වූ අන්ති ගොඩනැගිල්ලක් මෙන් සලකාගෙන බව දක
 යුතුයි. මේ දාගැබ වනාහි පුරාතන සිංහලයන්ගේ උසස් ශිල්ප ශාස්ත්‍ර
 දැනීමේ උතුම් ප්‍රතිඵලයක් මෙන් ද ලක්දිව රාජාභිෂේකය ලත් ඉතා
 බලසම්පන්න ශ්‍රේෂ්ඨ රජතුමා සිහිපත් වීමේ ලකුණක් මෙන් ද පවතී."
 (ඵම: 156)

ආණ්ඩුකාරවරයා විදේශිකයෙකු මෙන් ම අන්‍ය ආගමිකයෙකු
 වුව ද එතුමා මෙම පරිත්‍යාගය සිදු කරන්නේ උත්තරීතර මිනිස්කමට
 බව ඉතා පැහැදිලිය. ඔහුට මෙය ආගමික මධ්‍යස්ථානයක් වශයෙන්
 වැදගත් නොවුවත් එය මුළු මහත් ලෝක ප්‍රජාවට ම උරුම ස්මාරකයක්
 ලෙස තේරුම් ගත් බව පැහැදිලි වේ. තාරන්විට හිමියන් පසුව දාගැබ්
 මළුවෙහි ම නැගෙනහිර ආසනය ඉදිරිපිට ආවාස ගෘහයක් තනාගෙන
 දාගැබේ ඉදිකිරීම් කටයුතු පවත්වා ගෙන ගොස් ඇත. උන් වහන්සේ
 පළමුව රාමඤ්ඤ නිකායට අයත් හික්කුන් වහන්සේ නමක් වූ අතර
 අටමස්ථානාධිපති හිමියන්ගේ බලපෑම මත පසුව සියම් නිකායට පැමිණි
 බවත් ඒ අනුව තාරන්විට හිමි රුවන්වැලියේ භාරකාර හිසමියන් බවට
 පත් වූ බව ද පැවසේ. (කුලතුංග, 2001: 41) මේ පිළිබඳ ඉති කෙරෙන
 යම් යම් පැරණි ලිපි ලේඛන ද වේ. 1890 අටමස්ථානාධිපති ශ්‍රී සුමණ
 මේධංකර අනු නා හිමි හික්කඩුවේ සුමංගල හිමියන්ට යැවූ ලිපියකින්
 මේ බව පැහැදිලි වේ. (පඤ්ඤානන්ද හිමි 1947: 648) 1902 දක්වා ම
 උන්වහන්සේ සැදැහැවතුන්ගේ ආධාර ලබා ගනිමින් දුක සේ දාගැබේ
 ඉදිකිරීම් කටයුතු කරගෙන ගිය අතර 1902 දී වලිසිංහ හරිශ්චන්ද්‍ර
 මහත්මාගේ උදව්ව ද ලබමින් අනුරාධපුර රුවන්වැලි මහා චෛත්‍ය
 වර්ධන සමාගම නමින් සංවිධානයක් පිහිටුවා දාගැබේ ඉදිකිරීම් කටයුතු
 කඩිනම් කරනුලැබ ඇත. (හරිශ්චන්ද්‍ර 2001: 156) මෙම සමාගමේ සභාපති
 ධුරය දරණ ලද්දේ හරිශ්චන්ද්‍ර මැතිතුමා විසිනි. (ධම්බඤ්ඤාමුද්‍රිත වර්ෂය
 නැත 121) දාගැබේ තුන්වන ජේසාව ඉදිකිරීම 19 වැනි සියවසේ අවසන්
 භාගයේ දී හා 20 වන සියවසේ මුල් සමයේ දී සිදු වූ බව ජේසාව මත
 අල්ලා ඇති තඹ තහඩු, රිදී තහඩු හා කුඩා ගල් පුවරු ලේඛන සාක්ෂි
 දරයි. ඒවායේ 1879-06-13 , බ්‍ර:ව: 2455 (ක්‍රි:ව: 1912) 1914, බ්‍ර:ව: 2458
 (ක්‍රි:ව: 1915) ආදී වර්ෂ වේ. 1879 වර්ෂය දරණ තඹ තහඩු ලිපියක්



විලච්චිය කෝරලයේ පාලුගොඩ උපාසකරාල නැමැත්තෙකු විසින් තබා ඇත. එසේම බු:ව: 2455 (1912) දරණ තඹ තහඩු ලිපියක් ඉංග්‍රීසි භාෂාවෙන් ලියාතිබෙන අතර එම ලිපිය පානදුර මාරියා සොයිසා නැමැති අයෙකුට අයත්ය. මින් පෙනෙන්නේ දුර බැහැර දාන පතියන් මේ සඳහා දායකත්වය සපයා ඇති බවකි. දෙවන හා තුන්වැනි පේසාවන් නාරන්විට හිමියන්ගේ මැදිහත්වීමෙන් 1879 වන විටත් ප්‍රතිසංස්කරණය කටයුතු කරගෙන ගිය බව මෙම ලේඛනවලින් පැහැදිලි වේ. ඉහත දක්වන ලද විලියම් ග්‍රැහර් ආණ්ඩුකාර වරයාගේ ලිපියෙන් ද මේ බව පැහැදිලි වේ. නාරන්විට සුමනසාර හිමියන් එකල බෞද්ධ ජනතාව විසින් සලකා ඇත්තේ ගාමිණී අවකාර හෙවත් දුටුගැමුණු රජුගේ පුනරාගමණයක් ලෙසිනි. (ධර්මබන්ධු: 24) මෙයින් උන්වහන්සේට රටේ එදා තිබූ ගෞරවය පැහැදිලි වේ. එහෙත් අවාසනාවකට මෙන් උන්වහන්සේ විසින් තැබූ කිසිදු සටහනක් රැවන්වැලි දාගැබේ පරිශ්‍රයෙන් සොයාගත නොහැකිවාක් සේම උන්වහන්සේගේ නාමය ද සම්පූර්ණයෙන් ම පාහේ අද අමතක කරදමා හෝ අමතකව ගොසිනි. රැවන්වැලි දාගැබේ ඉදිකිරීම්වල දී අතිවිශාල ධන පරිත්‍යාගයක් කරන ලද්දේ අකුරැස්සේ හේතේගම සිටුගේ හෙරියුක් සිල්වා අප්පුහාමි මහත්මා විසිනි. එතුමා 1922 දී රුපියල් දෙලක්ෂ පනස් දහසක මුදලක් පරිත්‍යාග කරන ලදී. (එම: 303-304 පිටු) මේ හැර රත්සිරිනෙල් පෙරේරා (ඇවරිවත්තේ වෙදමහත්මා) ද විශේෂ ධන පරිත්‍යාගයන් සිදුකර ඇත. (එම: 96) 1926 පමණ වන විට සලපතළ මළුව මත ඇති නව විහාර ගෘහය ඉදිකිරීමට පටන්ගෙන තිබූ අතර මළුවෙන් හමු වූ හිටි බුදු පිළිම 3 ද ප්‍රතිසංස්කරණය කර එහි නැන්පත් කොට තිබිණි. (Schroeder 1990: 560) කෙසේ වෙතත් 1939 වර්ෂයේ නොවැම්බර් 23 වැනි දින ඩී. බී. ජයතිලක හා රත්වත්තේ දියවඩන නිලමේ තුමන් විසින් රැවන්වැලි දාගැබේ කොත් පළඳවන ලද අතර එහි වූවා මාණිකෘ පැළඳවීම 1940 ජූනි 17 වැනි දින හා එය විවෘත කිරීම ජූනි 19 වැනි දින සිදු වී ඇත. මෙම වූවා මාණිකෘය බුරුම රටෙන් බුරුම ජාතික විනයාලංකාර හිමියන්ගේ මැදිහත්වීමෙන් ලංකාවට ලබා දී ඇත. දාගැබේහි උතුරු දායකයන් ඇත් පවුර ප්‍රතිසංස්කරණ කටයුතුව 1946 දී රැවන්වැලි ප්‍රතිසංස්කරණ සමිතිය මගින් කරගෙන ගිය බවත් ඊට පුරාවිද්‍යා දෙපාර්තමේන්තුවෙන් තරමක

යන නමට
 ඉංග්‍රීසි
 සාධක
 සහිත
 සාධක
 ක්‍රමය
 දක්වන
 පැහැදිලි
 සලකා
 ගණයක්
 නිවු
 න්සේ
 සාගත
 යන ම
 දැනට
 සේ
 ඉකුමා
 දී.
 තේ
 1926
 මට
 ගණය
 කසේ
 හා
 යාන්
 දින
 ගණය
 මන්
 පුර
 ගිය
 මක

මග පෙන්වීමක් ලබා දුන් බවත් පරණවිතාන සඳහන් කරයි.
 (පරණවිතාන 1972 -37-51) එතුමා වැඩි දුරටත් සඳහන් කරන්නේ ඇත්
 පවුර ඉදිකිරීමට අත්තිවාරම් කැපීමේ දී රන් ආලේපිත තඹ බුදු පිළිමයක්
 ඇතුළු වූවත් පුරාවස්තු ගණනාවක් ම ලැබුණු බවය. එහි තිබුණු
 කාන්තාවකට අයත් ආභරණ අනුරපුර යුගයේ අගභාගයට හෝ
 පොළොන්නරු යුගයේ මුල් භාගයට අයත් යැයි අනුමාන කරයි. (මේවා
 රුවන්වැලි සෑ පන්සලේ ඇත) ආයකය සැරීමේ දී ද විවිධ පුරාවස්තු
 ලැබුණු බවත් ඒ කටයුතු වල දී රුවන්වැලි සෑ ප්‍රතිසංස්කරණ සමිතිය
 එම පැරණි වාස්තු විද්‍යාත්මක අංග පිළිබඳව පුරාවිද්‍යාත්මක වටිනාකමක්
 නොසලකා ම කටයුතු කළ බව සඳහන් කරයි. මේ පිළිබඳව පරණවිතාන
 මහතා දැඩි කනස්සල්ල පළකොට ඇත. (එම: 40 - 41) සලපතළ
 මළුවේ ගල් ඇතිරීම ද අටමස්ථාන සමිතිය මගින් අහිමන පරිදි කළ
 බවක් පෙනී යයි.

සලපතළ මළුව මත සතර මුළු වල තනා ඇති කුඩා පරිවාර
 දාගැබ් ආසන්න ගල් ඇතිරවීම 1969 දී විවිධ ප්‍රදේශවල දායක භවතන්
 විසින් කර ඇති බව ඒවායේ තබා ඇති සටහන් වලින් පෙනීයයි.
 ගිනිකොණ දිග දාගැබ් අවියස ගල් ඇතිරීම 1969-01-13 වැනි දින සිට
 1969-01-19 දින දක්වා අතර සතියක් පමණ කාලයක කළ ශ්‍රමදානයකින්
 පොකුහැර දායක පිරිසක් වසින් කළ බව එහි සිමෙන්ති බදාමය මත
 සටහන් කළ දින සටහන් වලින් පැහැදිලි වේ. නිරිතදිග කුඩා දාගැබ්
 අසල ගල් අතුරු ලැබූ දායකයින්ගේ නම් ගම් පැරණි ගල් පුවරු මත
 කොටා ඇත. පල්ලේගම, කුඩා පල්ලේගම, උඩගම ආදී ප්‍රදේශවල
 අයගේ නම් එහි ලියැවී තිබේ. දින සටහන්ව ඇත්තේ 1969 පෙබරවාරි
 මාසයට අදාලවය. ඇතැමුන්ගේ නම්වල කෙටි යෙදුම පමණක් ඉංග්‍රීසි
 අකුරින් ද සටහන් කර ඇත. මෙම කුඩා දාගැබ්වල ප්‍රතිසංස්කරණ
 කටයුතු හමාර කොට ඒවායේ කොත් පළඳවා ඇත්තේ 1970 වර්ෂයේ දී
 අටමස්ථානාධිපති හල්මිල්ලාවේ සිරි සුමන රේචක නා ගිමියන් විසිනි.
 එවකට රුවන්වැලි සෑයේ භාරකාරත්වය දරා ඇත්තේ පල්ලේගම
 සිරිසුමන ධර්මරක්ෂිත නා ගිමියන් විසිනි. සලපතළ මළුව මත තිබූ
 පැරණි වාස්තු විද්‍යාත්මක අවශේෂ හා සාධක බොහොමයක් ම වරින්



වර කරන ලද ප්‍රතිසංස්කරණවල දී ඉවත් කර ඇති බව ස්මිදුර මහත්මාගේ සැලසුම් හා වාර්තා අධ්‍යයනය කිරීමෙන් පැහැදිලි වේ. 2000 වසරේ මධ්‍යම සංස්කෘතික අරමුදලේ මහා විහාර චිත්‍රාලය මගින් රුවන්වැලි වැලි මළුවේ පිට ප්‍රාකාරය කැනීම් කොට මේවන විට සංරක්ෂණය අවසන්කොට ඇත.

සලපතල මළුවේ අභිලේඛන

රුවන්වැලි සලපතල මළුවේ ඇති අභිලේඛන සියල්ල ගණනය කළහොත් ඒවා සියයකට වැඩි වේ. මේවා ප්‍රධාන යුග තුනකට බෙදා දැක්විය හැකි වේ.

- 1 අනුරාධපුර යුගය
- 2 පොළොන්නරු යුගය
- 3 කොළඹ යුගය



රුවන්වැලි පුහැබේ ජේසා වළලු වල සටහන්ව ඇති ක්‍රි. පූ. 1 වන සියවසට පමණ අයත් සෙල්ලිපියක්.



රුවන්වැලි පුහැබේ මළුවෙන් හමුවූ ක්‍රි. ව. 2 වන සියවසට පමණ අයත් සෙල්ලිපියක්.

තාක්ෂණ විගණකන් ගත්කල සිංහල දෙමළ හා ඉංග්‍රීසි වේ. මේ ලිපි සලපනල මඬුව මත මෙන් ම පේසා වලලු මත ද වේ. මීට අයත් ලිපි කිපයක් කොතුකාගාරවල හෝ ගබඩා වල ද දැනට තැන්පත්ව ඇත. මෙම දාගැබ මඬුව බෙහෙවින් ප්‍රතිසංස්කරණයකට ලක්ව ඇති බවින් ඒ ඒ ලිපි කොතෙක් දුරට මුලින් ම පිහිටි ස්ථානයේ නිබේදැයි අපට ස්ථිරවම කිව නොහැකි වේ. මේවායෙන් බොහොමයක් හොඳින් කියවිය හැකි තත්වයේ නිබේන අතර ඇතැම් ඒවා විනාශව ගොසිනි. එසේ ම මීට දශක කිපයකට පෙර මඬුවේ එකට තිබූ සෙල්ලිපිවල ඇතැම් ඡකාටස් අදවන විට අස්ථාන ගතව ඇත.

මඬුවේ ඇති අනුරාධපුර යුගයට අයත් පැරණි ම ලිපි ක්‍රි. පූ. 1 වන සියවසට පමණ අයත් වන අතර ඒවා වැඩි වශයෙන් ම දක්නට ලැබෙන්නේ පේසා වලලු මතය. එම ලේඛණ කුඩා ලිපිවන අතර ස්ඵටික හුණුගල් පුවරු මත ලියැවී ඇත. ඒවායේ ඇත්තේ සංඥා නාමයන් පමණි. පොළොන්නරු යුගයට අයත් ලිපි බොහොමයක් තැන්පත්ව ඇත්තේ සලපනල මඬුවේ දකුණු දොරටුවට ආසන්නයෙනි. දැනට පොළොන්නරු යුගයට අයත් ලිපි අනුරාධපුර සලපනල මඬුවලින් හමු වන්නේ රුවන්වැලි සෑයෙන් පමණි. පොළොන්නරු යුගයට අයත්ව හමුවන 1 වැනි පරාක්‍රමබාහු රජුට අයත් පුවරු ලිපියක් නිශ්ශංකමල්ල රජුට අයත් පුවරු ලිපියක් විශේෂ වටිනාකමකින් යුතු ඒවා වෙයි. මේ හැර කලහාණවතී බිසවගේ රාජ්‍ය සමයට අයත් පදර ලිපිය ද සමකාලීන සමාජ තොරතුරු අනාවරණය කරගත හැකි ලිපියක් ලෙස දැක්විය හැකි වේ.


තවද ප්‍රතිමාවක පාදස්තලයෙහි සටහන් කරන ලද එක ම ලිපිය ද රුවන්වැලි සෑ මඬුවෙන් හමුවීම විශේෂත්වයකි. ද්‍රවිඩ භාෂාවෙන් ලියූ ශිලාලේඛන දෙකක් පමණක් සොයාගෙන ඇත. මේවා පැහැදිලි අක්ෂරයෙන් ලියා තිබෙන අතර ඒවා ද පොළොන්නරු යුගයේ අවසන් සමයට අයත් වේ. දැනට ලංකාවෙන් සොයාගෙන ඇති කුඩා ම අක්ෂරයෙන් ලියූ ශිලා ලේඛනය ද රුවන්වැලි සෑ මඬුවෙන් හමුවී ම



විශේෂ කරුණකි. පොළොන්නරු යුගයෙන් පසුව රුවන්වැලි මල්වෙත් නැවතත් ලිපි හමුවන්නේ 19 වැනි සියවසේ අවසන් සමයේ සිටය. ඒවායෙන් ඇතැම් ඒවා තඹ තහඩුවල ලියා ඇත. මේ හැර 20 වන සියවසේ ලිපි ද නොඅඩුව සලපතළ මල්වේ දක්නට ලැබේ. මේ ලිපි බොහොමයක් ම පැරණි ගල් පුවරු මත ලියා තිබීම විශේෂ කරුණකි. මේ අතර ඇතැම් නව ලිපි පැරණි ගිලාලේඛන මත ලියා තිබීම කණගාටුවට කරුණකි. මෑත දී සටහන් කළ ඇතැම් ලිපි හුදෙක් තම නම පමණක් සටහන් කිරීමේ ආභාවකින් කළා මිස වෙනත් පරිත්‍යාගයක් කොට එය සටහන් කළා නොවේ.

අනුරාධපුරයේ
අනුරාධපුරයේ
අනුරාධපුරයේ
අනුරාධපුරයේ
අනුරාධපුරයේ
අනුරාධපුරයේ
අනුරාධපුරයේ

අනුරාධපුරයේ අනුරාධපුරයේ



අනුරාධපුරයේ අනුරාධපුරයේ 1894 දී පමණ
(උපුටා ගැනීම ජේම්ස්. ජී. ස්මිඳර්ගේ
Architectural Remains Anuradhapura)

අභයගිරි දාගැබ

2-23 239-3

අ/අ/239-3 25-1

පිහිටීම හා වර්ගමාප හාභලය

අභයගිරි දාගැබ පැරණි නගරයට උතුරු දිශාවෙන් මෙන් ම ශ්‍රී මහා බෝධියට හා රුවන්වැලි දාගැබට ද උතුරු දිශාවෙන් පිහිටියේ ය. මෙම දාගැබ මුහුදු මට්ටමේ සිට මීටර් 84.27 ක් උසින් පිහිටි අතර එය උන්නර අක්ෂාංශ 08°, 22.13 ක් හා නැගෙනහිර දේශාංශ 80°, 23.43 ක් ව පිහිටියේය. අභයගිරි විහාරය අටමස්ථානයට අයත් පූජනීය ස්ථානයක් වන අතර අටමස්ථානාධිපති නා නිමියන්ගේ අභිමතය පරිදි එහි භාරකාරත්වය කිසියම් හිසුළුවකට පැවරිය හැකි වේ. දැනට දාගැබ අඛණ්ඩව හිසුළුන්ගේ නේවාසිකස්ථානය වේ. පුරාවිද්‍යා දෙපාර්තමේන්තුවේ අධීක්ෂණය යටතේ මධ්‍යම සංස්කෘතික අරමුදල මගින් මෙම දාගැබේ හා ආරාම සංකීර්ණයේ පුරාවිද්‍යාත්මක කැනීම් හා සංරක්ෂණ කටයුතු කරගෙන යනු ලැබේ. මෙම කටයුතු 1981 වර්ෂයේ දී ආරම්භ වී මේ දක්වා ක්‍රියාත්මක වෙමින් පවතී.

අභයගිරි දාගැබ අනුරාධපුරයේ ඇති මහාඥප ත්‍රිත්වය අතරට අයත් වන්නකි. අභයගිරි දාගැබේ පරිශ්‍රය ගිලාමය සීමා පවුරකින් වට වී ඇති අතර ප්‍රාකාරයේ හරි මැදින් සිව් දිශාවෙන් දාගැබ වෙත ඇතුල්වීම සඳහා ද්වාර ප්‍රවේශ මණ්ඩප 4 ක් වේ. මෙම ප්‍රවේශ මණ්ඩප සියල්ල මේ වන විට ප්‍රතිසංස්කරණය කොට ඇත. මේවා අතරින් දකුණු ද්වාර මණ්ඩපයේ දොරටුවට සම්බන්ධව උසස් කලාත්මක ගුණයෙන් යුතු සංඛ හා පද්ම බහිරව ද්වාරපාල මුරගල් දෙකක් වේ. මෙම ප්‍රාකාර බැම්මෙන් වට වූ වැලි මළුව සතරැස්ය. පවුරේ දිග හා පළල මීටර් 238 ක් වේ. වැලි මළුව මීටර් 27 ක පළලින් යුක්තව විහිද පවතී. සිව් දිශාවෙන් ම සලපතල මළුවට ගොඩවීම සඳහා මීටර් 8 ක් පමණ පළල විශාල සඳකඩපහණ 4 ක් වේ. මේවා ගල් තීරු එකට බද්ධ කිරීමෙන් සකසාගෙන තිබීම විශේෂ ලක්ෂණයකි. ඒවායේ කිසිදු සැරසිල්ලක් හෝ කැටයමක් නොවේ. සඳකඩපහණ ඔස්සේ පියගැට පෙළ තරණය කොට සලපතල මළුවට ගොඩවිය හැකි වේ. මෙය වැලි

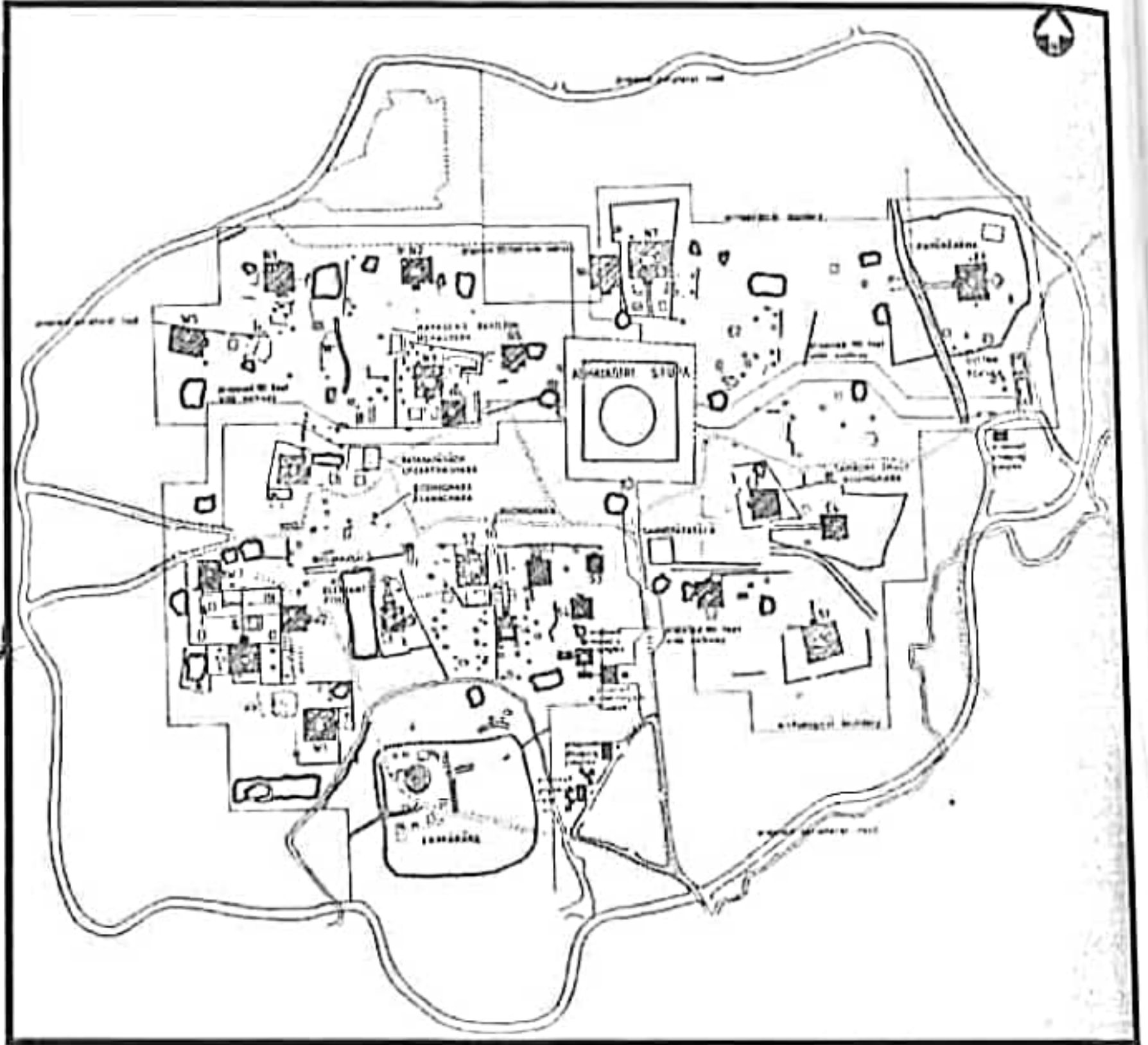


1
2
3
4
5
6
7
8
9
10
11
12
13
14
15
16
17
18
19
20
21
22
23
24
25
26
27
28
29
30
31
32
33
34
35
36
37
38
39
40
41
42
43
44
45
46
47
48
49
50
51
52
53
54
55
56
57
58
59
60
61
62
63
64
65
66
67
68
69
70
71
72
73
74
75
76
77
78
79
80
81
82
83
84
85
86
87
88
89
90
91
92
93
94
95
96
97
98
99
100

මෙහි වටිනා මිල 1.90 ක් උසින් පිහිටා ඇත. මෙම පනාබැම්ම ගඩොලින් නිමවා තිබෙන අතර එහි බොරදම් තීරු සලකුණු හැර වෙනත් සැරසිලි හෝ කැටයම් ආදියක් දක්නට නොවේ. පනාබැම්ම මෙවන විට සම්පූර්ණයෙන් ම සංරක්ෂණය කොට ඇති හෙයින් සලපතනල මඵවේ දිග පළල පැහැදිලිව ගත හැකිව පවතී. මේ අනුව සලපතල මඵවේ දිග මිටර 179.10 ක් වන අතර පළල ද එම ප්‍රමාණයම වේ. සලපතල මඵවේ නැගෙනහිර ආසකයේ සිට බටහිර ආසකය දක්වා වන අර්ධය ගල් පුවරු අතුරා තහවුරු කොට ඇත. කෙසේ වෙතත් මේ වන විට පිදුකෙරෙන දාගැබ් කටයුතු සඳහා අවශ්‍ය අමුද්‍රව්‍ය වලින් සලපතල මඵවේ සුළු ඉඩක් හැර වැඩි ඉඩක් ඇහිරී පවතී. දාගැබේ දකුණු දොරටුවට මුහුණ ලා මෙන් ම දකුණු ආසකයට ඉදිරි පසින් 1918 වර්ෂයේ දී ඉදිකරන ලද විහාර ගෘහයක් වේ.

මේ තුළ නවීන සැතපෙන බුද්ධ ප්‍රතිමාවක් හා තවත් ප්‍රතිමා කීපයක් ම වේ. එසේ ම දකුණු දොරටුවට බටහිරින් ඒ අසල ම විශාල සණ්ඨා කුළුණක් තිබෙන අතර එය බ්‍රිතාන්‍ය සමයේ දී ඉදිකරන ලද්දකි. දාගැබට සම්බන්ධව සතර දිශාවට මුහුණලා ආසක 4 ක් වේ. මේවායෙන් දකුණු ආසකය හැර ඉතිරි ඒවා සංරක්ෂණයට බදුන්කොට ඇත. එසේ වුව ද දකුණු ආසකය ද මේ වන විට කැනීම් කොට අනාවරණය කරගෙන ඇත. දාගැබේ උතුරු හා නැගෙනහිර ආසක අඛියස කරවිඩක ටැබ්ල (යුපය) කැබලි කීපයක් දැක ගත හැකි වේ. දාගැබේ පේසා වළලු 3 ද මේ වන විට තහවුරු කොට ඇත. ගර්භය හා සනැස් කොටුව ආදියේ ද අර්ධයක් පමණ සංරක්ෂණය කොට ඇත. බටහිර හා නැගෙනහිර ආසකය අඛියස ද දාගැබේ සංරක්ෂණ කටයුතු පහසු කර ගැනීම සඳහා යකඩ බට උපයෝගී කොට ගෙන විශාල අටලු දෙකක් තනා ඇත. සලපතල මඵවේ බටහිර දොරටුවට උතුරු පසින් බෝ රැකක් තිබෙන අතර ඒ අඛියස වැලි මඵවෙහි දාගැබ් සංරක්ෂණ අංශයෙහි කාර්යාල මෙන් ම සංරක්ෂණ කටයුතු සඳහා අවශ්‍ය උළු කැට ඇඹරීම සඳහා උපයෝගී කොට ගැනෙන යන්ත්‍ර සවිකල මඩු හා ගබඩා ආදිය ද වේ.





අශෝකගිරි මහා මාලිකා සංකීර්ණය

ආරම්භය හා සංවර්ධනය අවස්ථා

ලක්දිව බෞද්ධ ශාසන ඉතිහාසයෙහි සුවිශේෂ තැනක් හිමි කරගන්නා අභයගිරි විහාරය ක්‍රි.පූ. 1 වැනි සියවසේ දී දෙවරක් ලංකාව පාලනය කළ චලාගමික රාජ්‍ය සමයේ දී (ක්‍රි.පූ. 89-77) ඉදිවූවකි. නගරයට උතුරින් පිහිටි නිසංඤ්ඨාරාමයක් බිඳ හෙලා අභයගිරිය විහාරය ගොඩනැගූ බව වංසකතා සාක්ෂි දරයි. (දීපවංසය 1970: 19, 15., මහාවංසය 1967: 33,45, 81) වංශකතාව වැඩි දුරටත් සඳහන් කරන්නේ එහි දොළොස් පිරිවෙනක් ගොඩනගා රජුට බෙහෙවින් උපකාරය කළ කුපික්කල තිස්ස නම් තෙර නමකට පිදු බව ය. අභයගිරි යන්න නිසංඤ්ඨාගේ නාමයේ කොටසක් වූ ගිරි යන්නත් රජුගේ නාමයෙන් අභය යන්නත් ගෙන අභයගිරි යනුවෙන් නම් කළ බව ද සඳහන් වේ. (මහාවංසය 1967: 33, 84-85) එහෙත් ඇතැම් උගතුන්ගේ අදහස වන්නේ වෙස්සගිරි , වේනියගිරි ආදී වශයෙන් කඳු පර්වත ආශ්‍රය කොට මෙම විහාරය ඉදි කොට ඇති හෙයින් රජුගේ නම වන අභය යන්නට කන්ද හෝ පර්වතය යන අර්ථයෙන් ගිරි යන පදය යොදා අභයගිරි යනුවෙන් භාවිතයට ගෙන ඇති බව ය. (කුලතුංග 2004: 6) කුපික්කල තිස්ස හෙවත් මහාතිස්ස හිමියන් මෙම විහාරය පිළිගැනීම හේතුවෙන් ලංකාවේ ශාසන ඉතිහාසය තුළ නව අර්ථ දැක්වීම් හටගත් අතර උන්වහන්සේ කුලසංසර්ග දෝෂය හේතුවෙන් මහාවිහාරයෙන් තෙරපා දැමූහ. (මහාවංසය 1967: 33, 97) මෙම තීරණයෙන් කිපුණු උන්වහන්සේගේ ගිණවරයෙකු වූ බහලමස්සු තිස්ස නම් ස්ථවිර තෙමේ ද පන් සියයක් පමණ වූ හිසු පිරිසක් ද ථේරීය නිකායෙන් හින්තව අභයගිරි විහාරයට ගිය බව නිකාය සංග්‍රහය වාර්තා කරයි. (නිකාය සංග්‍රහය 1987:21) මෙම හිසුන් වහන්සේලාගේ සිව් පසය හා ආරක්ෂාව නිරතුරුව ම වලගමික රජු මෙන් ම එතුමාගේ ඇමතිවරු විසින් ලබාදුන් බවට වංසකතා සාක්ෂි දරයි. (මහාවංසය 1967: 33, 90-92, 101) අභයගිරි විහාරය ආරම්භ වන සමය වන විට සියවස් දෙකක් පමණ කාලයක් මහාවිහාරය ආගමික හා සමාජීය කටයුතුවල පුරෝගාමීත්වය ගෙන කටයුතු කර තිබිණි. එහෙත් මෙම ක්‍රියා පිළිවෙත කෙරෙහි ඇතැම් හිසුන් නොකැමැත්තෙන් පසු වූ බව බහලමස්සු තිස්ස හිමියන් සමග

හික්කුන් වහන්සේලා 500 නමක් මහාවිහාරයෙන් වෙන්ව අභයගිරියට යාමෙන් පැහැදිලි වේ. එපමණක් නොව ගිහි ජනතාව අතර ද මහාවිහාරය කෙරෙහි යම් නොසතුටක් තිබුණදැයි සැකසිතොත්තේ ලන්වහන්සේලා පිළිගෙන සිව්පසයන් උපස්ථාන කිරීමට ඉදිරිපත්වීම හේතුවෙනි. ඉන්දියාවේ පල්ලරාරාමවාසී වජ්ජිපුත්තක නිකායික බමුණුදී නම් හික්කුන්ගේ ගිණියන් වහන්සේලා අභයගිරිය සමග එක්වීම ද විශේෂ සිද්ධියකි. (නිකාය සංග්‍රහය 1987: 21) කෙසේ වුව ද මෙම හස්ත ලංකාවේ මුද්‍රාසහන මෙන් ම සිංහල සංස්කෘතිය ද නව මගකට යොමු කරවීමට කුඩුදුන් කරුණක් වූ බව පිළිගත යුතුව ඇත.

ක්‍රි.පූ. 1 වැනි සියවසේ වලගම්බා රාජ්‍ය සමයේ දී ඇරඹි මෙම ආරාම සංකීර්ණය වරින්වර සංවර්ධනය වෙමින් අනුරපුර අවසන් සමය වන විට ආරාම අංග වලින් වඩාත් දියුණු ආරාමයක් බවට පත් වූ බව පැහැදිලි වේ. එය වර්තමානයේ දී හෙක්ටයාර් 200 ක් තරම් භූමි ප්‍රදේශයක පැතිරී ඇති බව හඳුනාගෙන ඇත. (Wikramagama 1984: 1) මෙම ආරාම සංකීර්ණයේ ප්‍රමුඛතම නිර්මාණය ලෙස සැලකෙන අභයගිරි දාගැබෙහි කර්තෘත්වය පිළිබඳව යම් යම් මතභේද පවතී. පරණවිතාන මහත්මා ඇතුළු බොහෝ විද්වතුන්ගේ අදහස වන්නේ මෙම දාගැබ වලගම්බා රජු විසින් කරවන ලද බවය. (පරණවිතාන 1963: 6) එහෙත් කඩුරුපිටියේ වනරතන නා ගිමියන් (වනරතන ගිමි 1970: 95-96) සහ මහාවායඞ් වන්‍යා වික්‍රමගමගේ මහත්මා සඳහන් කරන්නේ මෙය ගජබා රජතුමාගේ කෘතියක් බවය. (වික්‍රමගමගේ 2001: 67)

සත්‍ය වශයෙන් ම වලගම්බා රජු අභයගිරි දාගැබ කළ බවට දීපවංසය, මහාවංසය, මහාවංස වීකාව, නිකාය සංග්‍රහය, පූජාවලිය ආදී කිසිඳු මූලාශ්‍රයක පැහැදිලිව සඳහන් කොට නොමැත. මේ හැර කිසිඳු ශිලාලේඛනයක ද සඳහන්ව නැත. මීට පෙර ථූපාරාමය, මිරිසවැටිය හා මහාථූපය හෙවත් රුවන්වැලි දාගැබ ඉදිකරන අවස්ථාවේ දී ඒ ඒ දාගැබ පිළිබඳව දීර්ඝව කරුණු ඉදිරිපත් කොට ඇතත් ඒ වන විට ඉදිව තිබූ මහාථූපයට ද වඩා විශාල ප්‍රමාණයේ දාගැබක් ඉදි කිරීමේ දී



ලියව
තර ද
කන්නේ
පුත්තීම
කායික
ඵක්තීම
ද මෙම
වගකට

ව මෙම
අසමය
වූ බව
ව භූමි
amage
ලස
කමන්ද
කන්නේ
විතාන
ත හිමි
සදනන්
වමගේ

ව බවට
වමලිය
ව හැර
වැටිය
ද ඒ ඒ
ව ඉදිව
ව මේ දී

වංශකතා කිසිදු සඳහනක් නොකිරීම විමනිය දනවන කරුණකි. ඇතැම් විට එම බොහොමයක් මූලාශ්‍ර ග්‍රන්ථ මහාවිහාරය මගින් ලේඛනය වූ ප්‍රථම හෙයින් එසේ වූයේ දැයි කෙනෙකුට තර්ක කළ හැකි වේ. මහාවංසය එය වාර්තා කරන්නේ පහත අයුරිනි.

**" අභයුත්තරං මහාදූපං වඩ්ඨාපෙත්වා විනාපයි
චතුද්වාරෙ චතුසෝච ආදි මුඛමකාරයි "**

(මහාවංසයා 1967: 35, 119)

අභය උත්තර මහාදූපය මහත්කොට බැඳවිය එහි සතර දොරටුව ද ආදි මුඛ සතරක් ද කරවිය යන අර්ථ මීට ගත හැකි වේ. "වඩ්ඨාපෙත්වා විනාපයි" යන වචන වලින් මහත් කොට හෙවත් විශාල කොට බැඳවිය යන අරුත් දෙයි. එසේ ගත් කළ එතෙක් තිබූ දාගැබක් විශාල කොට බඳවන ලද්දේය යන අර්ථය ගැනීම සාධාරණ වේ. එහෙත් ගජබා රජු හා සම්බන්ධයෙන් මෙම කරුණු විස්තර කරන දීපවංසය වාර්තා කරන්නේ

**" තිස්සස්ත්‍රජො පුත්තො ගජබාහුක'ගාමිණි
කාරාපෙසි මහාදූපං භයාරාමෙ මනොරමෙ "**

(දීපවංසය 1970: 22, 13)

තිස්ස රජුගේ අතිජාත පුත්‍ර වූ ගජබාහු ගාමිණි රජු මනොරමය වූ අභයගිරි විහාරයෙහි මහාසෑයක් ද කරවිය යන අර්ථ මීට ගත හැකි වේ. මෙම සඳහනට අනුව ගජබා රජු අභයගිරි විහාරයෙහි මහ සෑයක් ගොඩ නගා ඇත. මෙහි වාර්තා කරන ආකාරයට හැඟෙන්නේ අළුතින් දාගැබක් ඉදිකළ බවය. මෙම වාර්තා කිරීම් වලින් කවර මූලාශ්‍රයක් වඩා නිවැරදි දැයි කීම දුෂ්කර කරුණකි. කෙසේ වෙතත් මහාවංසය මෙම සිදුවීම එනම් ගජබා රජු විසින් කරන ලද දාගැබ් කර්මාන්තය වාර්තා කරන්නේ අඩු තරමින් සිද්ධිය වීමෙන් වසර 500 ක් තරම් කාලයේ දී බව ද අප අමතක කළ යුතු නැත. අනෙක් අතින් වලගම්බා රාජ්‍ය සමයේ දී වංසකතාවල අභයගිරි විහාරයේ ආරම්භය පිළිබඳව වාර්තා



විමෝචන පසුගිය ගණනා සමය වන තෙක් වූ විසර 200 ක් කරමි කාල
 වසාවානුව අතරතුර දී ද අභයගිරි විහාරය හෝ දාගැබ් පිළිබඳ කිසි
 සඳහනක් වංසකතාවල නොවීම ද විශේෂ කරුණකි. මුළු දීපවංසය
 තුළ ම අභයගිරි විහාරය හා දාගැබ් පිළිබඳව සඳහන්ව ඇත්තේ රජවරුන්
 4 දෙනෙකුගේ රාජ්‍ය සමයන්හි දී පමණි. (එම: 19, 15- 18, 22, 13, 23
 38- 39) මහාවංසයෙහි 1 වැනි කොටසේ දී අභයගිරි විහාරය හෝ
 ස්තූපය ගැන වාර්තා වන්නේ රජවරුන් පස් දෙනෙකුගේ සමයන්හි දී
 පමණි. (මහාවංසය 1967: 33, 82, 36, 7-9, 33, 111, 37, 11-16, 59)

කඹුරුපිටියේ වනරතන නා භිමියන් මහාවංශයේ හා එම
 විකාටේ එන තොරතුරු ද පාදක කොට ගනිමින් සඳහන් කරන්නේ
 වලගම්බාවන්ගේ සොහොයුරා මැට්මට කුමන්ත්‍රණය කළ අභය සහ
 උත්තර යන කුමාරවරුන් දෙදෙනා සිහිවීම සඳහා එහි අග්නිපච්චේසක
 නමින් සෑයක් කරවා තිබී එය ගජබා රජු විසින් විශාල කරවා ඊට
 අභයුත්තර යන නම දෙන ලද බව ය. (වනරතන හිමි 1970: 95) මහාවංසවි
 වඥා වික්‍රමගමගේ මහතා සඳහන් කරන්නේ ද මීට සමාන අදහසකි.
 (වික්‍රමගමගේ 2001: 67) එහෙත් ගජබා රජු විසින් අභයගිරි දාගැබ්
 සත්‍ය වශයෙන් ම අවිනිත නැනුවා ද එසේ නැතහොත් විශාල කලා ද
 යන ගැටළුව විසඳාගත හැකි ශිලාලේඛනමය සාධකයක් අභයගිරි විහාර
 භූමියෙන් ම ලැබී ඇත. මෙය රත්නප්‍රසාද ලිපිය වශයෙන් හඳුන්වනු
 ලබන අතර එය ගජබා රජුට අයත්වීම ද මෙහි දී සැලකිල්ලට බඳුන්විය
 යුත්තකි. එහි සඳහන් වන්නේ මහ රජ වසභගේ පුත්‍ර තිස්ස මහ රජුගේ
 පුත්‍ර මහරජ ගජබාහු ගාමිණී අබය රජු නිලරාජීය නම ප්‍රදේශයෙහි
 ජලගමක වැව අබය ගාමිණී උත්තර මහා චේතියට රන් කෙන්ඩියෙන්
 පැන් වඩා දුන් බවය. (IC II 1983: 88) පරණවිතාන මහත්මා සඳහන්
 කරන්නේ උත්තර චේතිය , උත්තර විහාරය යනුවෙන් අභයගිරි විහාරය
 හා දාගැබ් හඳුන්වා දී ඇති බවට සාධක ඇතත් අභය ගමිණී උත්තර
 චේතිය යන පෞද්ගලික සංඥා නාමය මෙම දාගැබේ නාමය සමග
 යෙදුනු එකම අවස්ථාව මෙය බවය. එක්කෝ මෙය ගජබාහු වෙනුවෙන්
 හෝ නැතහොත් වට්ටගාමිණී අභය වෙනුවෙන් යෙදෙන්නට ඇතැයි
 ඔහු කල්පනා කරයි. (IC II 1983: 88) මේ හැර අපට සිතිය හැක්කේ



1 කාල
 2 කිසිදු
 3 වංසය
 4 වරින්
 5 13, 23,
 6 2 හෝ
 7 න්ති දී
 8 39)
 9 එම
 10 න්තේ
 11 සහ
 12 බසක
 13 ඊට
 14 වාසි
 15 සකි.
 16 ගැබ්
 17 පා ද
 18 භාර
 19 වනු
 20 විය
 21 ගේ
 22 සහි
 23 න්
 24 න්
 25 රය
 26 තර
 27 න
 28 න්
 29 යි
 30 ත්

වලගම්බා රජු විසින් කරවූ දාගැබ් ගජබා රජු විසින් විශාල කළේ සැඩි.
 සිතුව හොත් ඉහත දාගැබ් හා සමබන්ධ වූ පුද්ගලික නාමයන් පැහැදිලිව
 ගැලපිය හැකි වේ. එනම් අභය යනුවෙන් මෙහි හඳුන්වන්නේ වලගම්බා
 රජු විය හැකි අතර ගමිණි යනු ගජබාහු රජු හැඳින්වීමට යොදාගත්
 පදය විය හැකිය. වංසකතාවේ සඳහන් වන්නේ ද අභය-ගිරි යන පද
 දෙකෙන් මුල් පදය රජුගේ නමත් ගිරි යන්න නිසංකයාගේ නමත්
 ගෙන අභයගිරි වූ බවයි. (මහාවංසය 1967: 33, 84) රත්නප්‍රසාද ලිපියේ
 මුලින් ගජබා රජුගේ නම දක්වා ඇත්තේ මහරජ ගමිණි අබය යනුවෙනි.
 මේ හැර මේ රජුට අයත් තවත් ලිපි 11 ක ම ගජබා රජුගේ නම දක්වා
 ඇත්තේ ගමිණි අබය යනුවෙනි. (IC, II 1983: 88-104) ඔහුට අයත්
 කිසිදු ලිපියක මේ නාම ඔහුට හැඳින්වීමට අබය ගමිණි යන යෙදුම
 හමුවී නැත. එබැවින් අභයගිරියේ රත්නප්‍රසාද ලිපියෙහි අබය ගමිණි
 උතර මහ වෙත යන යෙදුමෙන් අදහස් කර ඇත්තේ වලගම්බා ගජබා
 උත්තර මහා චේතිය යන අදහසයි. මේ හැර මේ සඳහා අපට දිය හැකි
 පුරාවිද්‍යාත්මක සාධක කීපයක් පිළිබඳව ද අවධානය යොමු කිරීම
 වැදගත් වේ. එනම් අභයගිරි මළුවේ අප කරන ලද අධ්‍යයන කටයුතු
 වල දී ගජබා රාජ්‍ය සමයෙන් පෙර කාලයට අයත් වන සෙල්ලිපි
 කීපයක් ම සලපතල මළුවෙන් හමුවිය. මේවා බොහෝ විට ක්‍රි.ව. 1-2
 සියවස් අතරට අයත්වන ඒවාය. අභයගිරි විහාර ව්‍යාපෘතියේ පුරාවිද්‍යා
 අධ්‍යක්ෂවරයා ලෙස කටයුතු කරන මහාවාසරී ටී. ජී. කුලතුංග මහත්මා
 සඳහන් කරන්නේ බටහිර ආයතන ඉදිරිපිට කරන ලද කැනීමක දී
 වලගම්බා රාජ්‍ය සමයේ දී කුඩාවට කළ දාගැබ් මළුවට අයත් විය
 හැකි ගඬොලින් කළ සීමා ප්‍රාකාරය හමු වූ බව ය. (කුලතුංග 2004: 12)
 එසේනම් මෙම ගල් ඇතිරීම වලගම්බා සහ ගජබා රාජ්‍ය සමය අරතුර
 දී කරන්නට ඇත. මේ හැර පෙර දී සලපතල මළුව මත තිබී මැන දී
 වැලි මළුව මත තැන්පත් කරන ලද සිරිපතුල් ගලක ද මදක් කඩනොළු
 වූ ක්‍රි.ව. 1 වැනි සියවසට පමණ අයත් බ්‍රාහ්මී අක්ෂරයෙන් ලියූ ලේඛනයක්
 හමු විය. එහෙත් මෙය පසු කාලයේ දී පිටතින් ගෙනෙන ලද්දකැයි
 කෙනෙකුට තර්ක කිරීමට ද බාධාවක් නැත. නමුදු අතීතයේ බුද්ධ
 සංකේතයක් ලෙස සිරිපතුල් ගල් භාවිත වූ බැවින් ඒවා තනා දාගැබ්
 අබයස තැන්පත් කර තැබුවේය යන අදහස ගැනීම අනිගය යුක්ති

සහගත වේ. මෙම දාගැබේ පැරණිකම දැක්වීම සඳහා භාවිත කළ හැකි අනෙක් වැදගත් ම පුරාවිද්‍යාත්මක සාධකය වන්නේ සලපකළ මළුව මත ඇති කරවිධක ස්ථම්භ (යුපගල) දෙකයි. මෙයින් එකක් කුඩා වන අතර අනෙක විශාල වේ. ඉන් කුඩා කරවිධක වැම බටහිර හා උතුරු ආසන අතර සලපකළ මළුව මත වේ. කැබලි දෙකකට කැපී ඇති මෙහි ඇත්තේ කරවිධකයේ ඉහලඅන්තයට අයත් අටපට්ටම් කොටස පමණි. එහි පහත සතැස් කොටස හමු වී නැත. මෙම කැබලි දෙකෙහි සම්පූර්ණ දිග මීටර් 3.74 කි. එහි විශ්කම්භය සෙ.මී. 28 කි. අනෙක් කරවිධක ගල විශාල ප්‍රමාණයේ එකක් වන අතර එහි කැබලි 3 ක් පැහැදිලිව හඳුනාගත හැකි වේ. තවත් කැබැල්ලක් මළුවේ ගිල්වා ඇති බවක් පෙනීයයි. මෙම කැබලි උතුරු ආසනය හා නැගෙනහිර ආසන අතර පහත වී තිබේ. මෙහි පහත කොටස සතැස් වන අතර ඉහළ කොටස අටපට්ටම්ය. මෙම කැබලි සියල්ල ම එකට ගත් කළ එහි අවම දිග මීටර් 7.10 කි. එහි විශ්කම්භය සෙ.මී. 66 කි. මේවා ප්‍රමාණයෙන් වෙනස් වූ දාගැබ් දෙකකට යොදන ලද බව පැහැදිලි වේ. මේවායේ නිර්මාණ ලක්ෂණ පිළිබඳව විමසීමේ දී පෙනී යන්නේ කුඩා කරවිධක ස්ථම්භය වඩා පැරණි බවය. මේ අනුව අනුමාන කළ හැක්කේ මෙම කුඩා කරවිධක ස්ථම්භය වලගම්බා රජු විසින් ඉදිකළ යුපස්ථම්භය විය හැකි බවත් විශාල කරවිධක ස්ථම්භය ගජබා හෝ පසුකාලීන රජ කෙනෙකු විසින් ඊට එකතු කරන ලද බවය. මෙය කණිට්ඨතිස්ස රජු විසින් කරවන්නට ඇතැයි වඩාත් විශ්වාස කළ හැකි වේ. හේතුව වන්නේ අභයගිරි සලපකළ මළුවේ දකුණු ආසනය ඉදිරිපිට අතුරා ඇති විශාල ගල් පුවරුවේ ඇති කණිට්ඨ තිස්ස රජුට අයත් සෙල්ලිපියේ එතුමා විසින් උතර මහ වේනියේ කරවිධකය කරවූ බව සඳහන් කොට තිබීමයි. (IC II 2001:152) කරවිධකය යනු යුපස්ථම්භය ලෙස අපට පැහැදිලි වූ හෙයින් මෙය මළුතිස්ස රජුට අයත් සේ පිළිගැනීම ඉතා යෝග්‍ය වේ. ගජබා රජුගෙන් පසුව අභයගිරි දාගැබ් සම්බන්ධයෙන් කටයුතු සිදුකළ බවට සාධක ලැබෙන්නේ දෙ වන භාතිකතිස්ස (ක්‍රි.ව. 143-167) රජුට අයත් අභයගිරියෙන් හමු වූ ශිලාලේඛනයකිනි. එතුමා මහල්ලකනාග රජතුමාගේ වැඩිමල් පුත්‍රයා ද වේ. (මහාවංසය 1967: 36, 1-2) මොහු තමාගේ අභිෂේකයෙන් පළමු වර්ෂයේ දී අබය උත්තර

මහා චේතියට එහි කැඳුම් බිඳුම් පිළිසකර කිරීම සඳහා කරන ලද කුඹුරු පුජාවක් පිළිබඳව කියැවේ. (චරිත නිමි 1994: 12 - 16) මෙහි අභයගිරි දාගැබ හඳුන්වා ඇත්තේ අබය උත්තර මහාවේනි යනුවෙනි. මෙහි ගජබා රජුගේ රත්නප්‍රසාද ලිපියේ මෙන් ගම්ණි යන පදය අබය යන්න සමග යෙදී නැත. ගජබා රජු දාගැබ සමග තිබූ සබඳතාව නිසා නම් නාමයේ කොටසක් අබය යන්න සමග යෙදුව ද භාෂික අභය ඊට කැමැත්තක් නොදැක්වූවා විය හැකිය. ඔවුන් අභය උතර මහවේන යනුවෙන් දාගැබෙහි වලගම්බා රජුට ඇති සබඳතාව පමණක් සඳහන් කරන්නට ඇතැයි සිතිය හැකිය. අභය උත්තර යන යෙදුම දීපවංසයේ කිසි විටෙකත් යොදා නොමැති අතර මහාවංසයේ මෙම යෙදුම දක්නට ඇත්තේ දෙවන කොටසේ සිටය. එනම් ඇතැමුන් මූලවංසය නමින් හඳුන්වන කොටසෙහි දී ය. දීපවංසයේ හා මහාවංසයේ 1 වැනි කොටසෙහි අභයගිරි විහාරය හැඳින්වීමට යොදා ඇත්තේ අභයගිරි විහාරය හෝ භයාගිරි විහාර යනුවෙනි. (දීපවංස 1970: 19, 15- 18., 22, 13, 23, 38, 39 ., මහාවංසය 1967: 33, 82 , 36, 7-9, 33, 111, 37, 11-16)

ඉහත දැක්වූ දෙවන භාෂික නිස්ස රජුගේ ගිලාලේඛනයෙන් අපට අභයගිරි දාගැබෙහි පැරණිකම පිළිබඳව ද යම් අදහසක් මතුකර ගැනීමට හැකියාවක් ඇත. එනම් දීපවංසයට අනුව අප ගජබා රජු මෙම දාගැබ ඉදිකළා යැයි කල්පනා කළහොත් ගජබා රජුගේ ජාජ්‍ය සමයෙන් වසර 7 කට පසු රජකමට පත් වූ 2 වන භාෂික නිස්ස රජුට උත්තර චේතියේ හෙවත් අභයගිරි දාගැබේ කැඳුම් බිඳුම් පිළිසකර කිරීමට එකසිය අට කට්ඨක හෙවත් වර්තමාන මිනුම් ක්‍රමයට අනුව කුඹුරු අක්කර 864 ක් පුජා කිරීමේ අවශ්‍යතාවයක් මතුවේ යැයි සිතිය නොහැකිය. වලගම්බා රජු සමයේ මෙම දාගැබ ඉදිකළා යැයි සිතුව හොත් දාගැබ ඉදිකොට භාෂිකාභය සමය වන විට වසර 200 ක් පමණ කල්ගතව තිබෙන හෙයින් එහි පැරණිකම අනුව පිළිසකර කිරීමට යන වියදම වැඩිවනවා මෙන්ම එය සංකීර්ණ කාර්යයක් ද වේ. මහාවංසයේ සඳහන්ව ඇති ගජබා රජු දාගැබ විශාල කොට බඳවන ලද්දේ නම් එය ද පැරණි දාගැබේ ම පිළිසකර කටයුත්තක් හෙයින් එම දාගැබේ පිළිසකර කටයුත්තේ භාරදූර තත්වය තේරුම්ගත් භාෂික රජු

මේ සඳහා විශාල කුඹුරු ප්‍රමාණයක් දාගැබ් වෙත පරිත්‍යාග කිරීමට පුළුවන .

මෙයින් පසුව අපට අභයගිරි දාගැබ් වෙනුවෙන් කරන ලද කාර්යයන් පිළිබඳව තොරතුරු ලැබෙන්නේ ඉහත සඳහන් කළ දෙවන භාතික නිස්ස රජුගේ සොයුරු කණිටිය නිස්ස (ක්‍රි.ව. 167-186 රාජ්‍ය සමයේදී ය. දාගැබ් මඬවේ දකුණු ආයකය ඉදිරිපිට අතුරා ඇති ගිලාලේඛනයට අනුව ඔහු අභයගිරි දාගැබ් කරවීමකට කටයුතු නොවූ බවට එහි ආයක සතර ද කටයුතු ඇත. (IC II 2001: 152) එහෙත් මහාවංසයෙහි හෝ දීපවංසයෙහි මේ පිළිබඳව කිසිවක් සඳහන්ව නැත. දාගැබ් හා විහාරයේ කටයුතු පවත්වාගෙන යාම සඳහා එතුමා වැඩ කුඹුරු හා භූමි වලින් ඉපයෙන බදු ආදිය ද අභයගිරි විහාරයට පරිත්‍යාග කොට ඇත. මෙම ලිපිය ද අපට දාගැබ්හි පැරණිකම පිළිබඳව දැන ගැනීම සඳහා යම් උපකාරයක් කරගත හැකි වේ. එනම් අභයගිරි දාගැබ් ගජබා රජු විසින් කලේයැයි කල්පනා නොකළහොත් ඔහුගේ ඉදි කිරීමෙන් වසර 30 ක් තරම් කෙටි කාලයක දී කණිටිය නිස්ස රජුට කරවීමකට හා ජන වල යම් ප්‍රතිසංස්කරණයක් කිරීමට සිදුවියැයි සිතිය නොහැකිය. එබැවින් මෙහි දී සිදුවන්නට ඇත්තේ මීට පෙර ද අප සඳහන් කළ පරිදි ම වලගම්බා රජුගේ කරවීමකට ඉවත් නොකොට ගජබා රජු ප්‍රතිසංස්කරණ කටයුතු සිදුකරන්නට ඇත. එහෙත් කණිටිය නිස්ස රජු එය ඉවත්කොට නැවත සකසා ජන නැංවීම ද කරන්නට ඇත.

කරවීමකට දාගැබ් මත පිහිටුවන ලද්දේය යන අදහස පිළිගත හැකි තවත් ප්‍රබල සාධකයක් වන්නේ දැවැන්ත ගල් කුළුණු සහිත රත්නප්‍රාසාදයේ ඉදිකිරීමය. මහාවංසයට අනුව රත්නප්‍රාසාදය කණිටිය නිස්ස රජු විසින් ඉදි කරන ලද්දකි. (මහාවංසය 1967: 36, 7-8) රත්නප්‍රාසාදයේ ඇති ගල් කුළුණු තරම් විශාල ගල් කුළුණු අපට අභයගිරියේ වෙනත් කිසිදු ගොඩනැගිල්ලකින් හමු නොවේ. එපමණක් නොව ඔහුගේ සෙල්ලිපිය ලියූ තරම් විශාල ගල් පුවරුවක් අභයගිරියේ වෙන කිසිම කාර්යයකට යොදාගත් බවට ද සාධක නැත. මෙම ගල්



කුළුණු හා ගල් පුවරු එහා මෙහා ගෙනයාමේ හා එසැවීමේ තාක්ෂණය හොඳින් පරිහරණය කළ කණ්ඩායම්වලට වැඩි රජ කෙනෙකුට මෙම කාර්මිකය හෙවත් සුපහල නිර්මාණය කොට දාගැබ් මතට ඔසවා ගැනීම දුෂ්කර කාර්යයක් නොවේ.

කණ්ඩායම්වල රජුට අයත් ලිපියේ ආයතන 4 ක් කළ බව සඳහන් වන්නේ එහි සිටි දිසාවට මුහුණලා ඇති වාහල්කඩ යන ප්‍රසිද්ධ ව්‍යවහාරයෙන් යුතු කලාත්මක ශිලාමය නිර්මාණයයි. මුලින් පරණවිතාන මහත්මා ද වාහල්කඩ යන ප්‍රසිද්ධ ව්‍යවහාරයෙන් මෙය හඳුන්වනු ලැබුව ද (පරණවිතාන 1963: 38) පසුව කණ්ඩායම්වල රජුගේ ශිලාලේඛනයට අනුව ආයතන නමින් හැඳින්වීම සුදුසුයැයි සඳහන් කොට ඇත. (එම: 48) ඇතැම් උගතුන්ගේ අදහස වන්නේ කණ්ඩායම්වල රජු මෙහි ආයතන ඉදි කිරීමට පෙරාතුව ආදිමුඛ නමින් සරල නිර්මාණයක් ගජබා රජු විසින් කර තිබූ බවය. (කුලතුංග 2004: 2) මහාවංසයේ මෙම කරුණ සඳහන් වන්නේ අභයගිරි මහාචූළයෙහි විනාපයී වතු ද්වාරය ව තැනවූ ආදිමුඛ මකාරයි. (මහාවංසය 1959: 35, 119) අභයගිරි මහාචූළය විශාල කර ගොඩනගා සතර දොරටුව ද එහි ආදිමුඛ සතරක් කළ බවය. කඹුරුපිටියේ වනරතන හා ගිමියන් සඳහන් කරන්නේ ආදිමුඛ යනු වාහල්කඩ ද එසේ හැඟෙන්නේ නොරණ ද යනු අවිනිශ්චිත බවය. (වනරතන ගිමි 1970: 96) මෑත දී අභයගිරි දාගැබේ උතුරු ආයතනය කැනීමේ දී ඊට යටව තිබූ ආයතනයකට සමාන සරල ඉදි කිරීමක අවශේෂ දක්නට ලැබුණි. මේවා ආදිමුඛ වීමට පුළුවන.

කණ්ඩායම්වල රජුගේ ආයතන ඉදිකිරීම සනාථ කෙරෙන නවත් ප්‍රබල සාධකයක් දාගැබේ දකුණු ආයතනය අඛණ්ඩව එස්. එම්. බරෝස් මහත්මාට අනාවරණය කරගත හැකි විය. එනම් කණ්ඩායම්වල රජුගේ මිතබිය නම් දේවිය හා මෑණියන් විසින් කරන ලද ශිලාමය කරඬු දෙකක් පොසා ගැනීමට හැකි වීමයි. (parker 1969: 302) මෙම කරඬු දෙක දැනට කොළඹ කෞතුකාගාරයේ ප්‍රදර්ශනයට තබා ඇත. කණ්ඩායම්වල රජු රාජ්‍ය සමයෙන් පසුව දීපවංසයේ මෙන් ම මහාවංසයේ ද



වෝහාරික නිස්ස රජු (ක්‍රි.ව. 209-231) අභයගිරි දාගැබෙහි ඡත්‍ර කැටු
 බව වාර්තා කර ඇත. (දීපවංසය 1970: 22, 38 ., මහාවංසය 1967: 36,
 33) මහසෙන් රාජ්‍ය සමයේ දී මහා විහාරයට ද විශාල හානියක්
 පමුණුවමින් එහි තිබූ ගොඩනැගිලි අඩංගු සභා අභයගිරියට ගෙනැවිත්
 විවිධ ඉදිකිරීම් කළ බව මහාවංසයේ සඳහන් වෙතත් (මහාවංසය 1967:
 37, 11-16) ඒ සමයේ දී අභයගිරි දාගැබෙහි කරන ලද ප්‍රතිසංස්කරණ
 පිළිබඳව කිසිදු සඳහනක් නොවේ. ක්‍රි.ව. 412 දී පමණ අභයගිරියට
 වැඩම කළ පාහියන් නම් චීන ජාතික හික්සුව වාර්තා කොට ඇත්තේ
 බුදුන් වහන්සේ විසින් තැබූ සිරිපා සටහනක් මත අඩි 400 ක් උසට
 දාගැබ තනා එය රන් රිදී හා මැණික් වලින් අලංකාර කොට තිබූ බවය.
 (පාහියන් දේශාචන වාර්තාව 1999: 93) 5 වැනි සියවස පමණ වන විට
 රජවරු මහාචූපය හෙවත් රුවන්වැලිය අභයගිරිය හා සේනවනය යන
 මහ දාගැබ් 3 පිළිබඳව සමාන සැලකිල්ලක් දැක්වීමට හුරු පුරුදු වී සිටි
 බවට වංස කතා සාධක ලැබේ. එනම් මිත්තසේන (ක්‍රි:ව: 428-429) රජු
 දාගැබ් 3 හිම ඇත් පවුර හා තොරණ කරවූ බව කියැවේ. (මව 1967: 38'
 10) 5 වැනි සියවසෙහි අභයගිරි දාගැබෙහි තිබූ මෙම ඇත් පවුර අද
 දැකගත නොහැකිය. ඇතැම් විට එය පසු කාලයේ දී කරන ලද
 ප්‍රතිසංස්කරණයක දී වෙනස් වී ගියා විය හැකිය. 1987 වර්ෂයේ දී වැලි
 මඬවේ ඇතුළු ප්‍රාකාරය අඛණ්ඩ කැනීම් කිරීමේදී ගලින් කළ ඇත් දළ
 වලට සමාන නිර්මාණ කිපයක් හමු වී තිබීම ද සඳහන් කළ යුත්තකි.
 (Hettiaratchi 1989: 75) මිත්තසේන රජු විසින් කරන ලදැයි සැලකෙන
 තොරණ දාගැබෙහි කවර ස්ථානයක කවරාකාරයෙන් තනන ලද
 එකක්දැයි පැහැදිලි නැත. ධාතුසේන රාජ්‍ය සමයේ දී (455-473) එතුමා
 දාගැබ් තුනෙහි ම සුනුකම් කරවා රනින් කළ ඡත්‍රයක් ද පළිඟු සුඹුලුවක්
 ද කර ඇත. (මහාවංසය 1967: 38, 74) පළිඟු සුඹුලුව හෙවත් වජ්‍ර
 චුම්බටක යන්නට පරණවිතාන මහත්මා අර්ථ දී ඇත්තේ පළිඟු වළල්ල
 යනුවෙනි. (පරණවිතාන 1963 : 82) මීට පෙර සංඝනිස්ස (ක්‍රි:ව: 243-
 247) රාජ්‍ය සමයේ දී ද එතුමා ලක්ෂයක් වටිනා මෙබඳු ම වජ්‍ර
 චුම්බටකයක් රුවන්වැලි දාගැබ මත ද පිහිටුවනු ලැබූ බව මහාවංසය
 සඳහන් කරයි. (මහාවංසය 1967: 37, 66- 67) මෙය විදුලිය කෙටීමේ දී
 සිදුවන අකුණු වැදීමෙන් දාගැබ ආරක්ෂා වීමට උපකාර වන බව මහාවංස



නැවත
 36,
 නියම
 නැවත
 1967:
 රජය
 ප්‍රධාන
 නිකේ
 සභා
 ප්‍රධාන
 රජය
 38'
 අද
 ලද
 බැඳී
 දළ
 කි.
 නත
 ලද
 ප්‍රා
 ක්
 ප්‍ර
 ල
 13.
 ප්‍ර
 2
 7
 2

ශ්‍රීකාමවන් කරුණු අනාවරණය කරගත හැකිය. (වංසඤ්චකාසිනී 1994: 538) මහානාග රජු (ක්‍රි.ව. 569-571) මහා වේනිය තුනෙහි ම සුනු ආලේප කිරීමත් (පළිඟු) සුඤ්චව (වුමබට) හා හතී වේදිය කිරීමත් එසේ ම සිතුවම් ඇඳීමත් කර ඇත. (මහාවංසය 1959: 40. 95) මහාවංස සිංහල පරිවර්තනයේ දී පාලියෙහි එන වුමබටක යන වචනය කොත්කැරලි යනුවෙන් ද හතී වේදී යන්න ඇත් පවුර යනුවෙන් ද ගෙන ඇත. (මහාවංසය 1967: 40' 95) මෙම වස්තුව පළිඟුයෙන් නිර්මාණය කරනලද්දක් බැව් ඉහතදී පැහැදිලි විය. පරණවිතාන මහත්මා සඳහන් කරන්නේ පේසාවේ ඇත් හිස් සහිතව කරන ලද ගරාදී වැට හතී වේදී යනුවෙන් හඳුන්වන ලද බවය. (පරණවිතාන 1963: 15) ඒ අනුව අභයගිරි දාගැබේ තුන්වැනි පේසාව මත ශිලාමය ඇත් හිස් සහිත වේදිය හතී වේදිය වශයෙන් හැඳින්විය හැකි අතරේ එම ඇත් හිස් මීටර් 3 ක පමණ නියත පරතරයකින් සවිකොට තිබී ඇතත් ඒවා 19 වැනි හා 20 වැනි සියවස් වල කරන ලද ප්‍රතිසංස්කරණ වලදී ඉවත්ව ඇති බව උගතුන් විසින් පෙන්වාදෙයි. (කුලතුංග 2004: 21)

දෙ වන සංඝනිස්ස රාජ්‍ය සමයේ දී (ක්‍රි.ව. 614) දාගැබ තුන ම අළුත් වස්තුවලින් ආවරණය කළ බවත් ඒවායේ මහා පූජාදිය පැවැත්වූ බවත් වාර්තා වී ඇත (මහාවංසය 42, 44) ශිලාමේසවර්ණ රාජ්‍ය සමයේ දී (ක්‍රි.ව. 619-628) එතුමා දාගැබ තුනට ම සත්කාර කළ බව පමණක් මහාවංසය වාර්තා කර ඇත. (එම: 42, 65) එහෙත් මේ කවරාකාරයේ සත්කාර කිරීමක් දැයි පැහැදිලි කර දක්වා නැත. දෙවන මිහිඳු (777-797) රාජ්‍ය සමයේ දී ද එතුමා මහාපූජ තුනට සත්කාර කොට මහා පූජා කරවූ බව මහාවංසය වාර්තා කරයි. (එම: 46, 122) නමුත් මෙහි දී ද වැඩි විස්තර වාර්තා නොවේ. පූජාවලියෙහි කියැවෙන පරිදී 4 වන කාමරප රජු (ක්‍රි.ව. 898-914) හගිරිනකා මහ සෑය හෙවත් අභයගිරි දාගැබ ප්‍රතිසංස්කරණය කොට ඇත. (පූජාවලිය 1997: 781) සද්ධර්ම රත්නාකරය ව අනුව මෙතුමා රියන් 140 උසට දාගැබ බඳවා එහි ගර්භය තුළ ධර්ම ධාතුව තැන්පත් කළ බව කියැවේ. (සද්ධර්ම රත්නාකරය 1995: 359) කෙසේ වෙතත් මහාවංසයේ මෙම රජු අභයගිරි දාගැබේ කරන ලද ප්‍රතිසංස්කරණයක් පිළිබඳව සඳහනක් නැතත්



අභයගිරි විහාරයෙහි එතුමා නමින් ප්‍රාසාදයක් කරවා ඊට ගමක් ද
 වස්තු හා වෙනත් පරිත්‍යාගයන් කළ බව වාර්තා කොට ඇත.
 (මහාවංසය 1967: 52, 13-14) අභයගිරි දාගැබෙහි ප්‍රතිසංස්කරණ
 සම්බන්ධයෙන් ඉතා වැදගත් සඳහනක් තුන් වන සේන (ක්‍රි. ව. 938-
 946) රාජ්‍ය සමයේ දී මහාවංසය වාර්තා කරයි. (එම: 54, 33) එතුමා
 අභයගිරි දාගැබ් මඵවේ ගල් ඇතිරවීම සඳහා සතලිස් දහසක් වැය
 කරනු බව කියැවේ. මෙසේ වැය කළ මූල්‍ය වර්ගය වාර්තා වී නැතත්
 ඒවා කහවණු විය හැකිය.

ඉහත දක්වා ඇති පරිදි මඵවේ ගල් පුවරු ඇතිරීමට දායකත්වය
 සැපයූ තුන් වන සේන රජුට අයත් සෙල්ලිපියක් නවමත් සලපතල
 මඵව මතින් සොයා ගෙන නැතත් ඊට සමකාලීන හෝ ආසන්න
 කාලවකවානු වලට අයත් විවිධ පුද්ගලයින් විසින් අතුරන ලද ගල්
 පුවරු හේතුවෙන් පෙනෙන්නේ රජුට අමතරව වෙනත් අයවලුන් ද
 ඊට සම්මාදම් වූ බවය. පස් වන කාෂ්‍යප (ක්‍රි:ව: 914-923) රජුට අයත්
 අභයගිරි පුවරු ලිපියට අනුව අභයගිරි දාගැබෙහි කටයුතු සම්බන්ධයෙන්
 වාර්ෂික අයවැය වාර්තාවක් පවත්වා ගෙන ගිය බවට සාධක ලැබේ.
 (Ez. I, 1912: 45) 4 වන මිහිඳු රජුට අයත් පුවරු ලිපි දෙකක්
 අභයගිරියෙන් හමු වී ඇති අතර ඉන් අංක 1 ලිපියෙහි අභයගිරි දාගැබ්
 විස්තර කිරීම සඳහා උපමා භාවිත කරන අතර එය හිමාල පර්වතය
 මෙන් සෝහන බව පවසයි. (Ez I, 1912: 218) මින් පැහැදිලි වන්නේ
 අභයගිරි දාගැබ් එම භූමියේ තිබූ විශාලතම නිර්මාණය වූවා සේම එය
 සුදු පැහැයෙන් බැබළෙමින් තිබූ බවය. මෙම ලිපියේ අභයගිරි සෑය
 හඳුන්වා ඇත්තේ අබයතුරා මහ සෑ යනුවෙනි. අභය-උත්තර යන්න
 ලේඛන පහසුව හා කලාත්මක යෙදුමක් ලෙස මෙසේ වෙනස් කරගත්
 බව පෙනීයයි. මෙම රජුට ම අයත් දෙවන ලිපියෙහි ද දාගැබ් පිළිසකර
 කිරීම සඳහා අය සහ වැය ලේඛනයක් පවත්වා ගෙන ගිය බව පෙනීයයි.
 (Ez I 1912: 233) මෙයින් පෙනෙන්නේ මනා පරිපාලනයක් යටතේ
 දාගැබ් කටයුතු ද පවත්වා ගෙන ගිය බවය.

දහවන සියවසේ අවසානයත් සමග දකුණු ඉන්දියානු ආක්‍රමණ
 හේතුවෙන් බිඳ වැටෙන අනුරපුර රාජධානිය ඉන්පසු වසර 70 කට

ආසන්න කාලයක් වල්බිහිව ගිය බව පැහැදිලි කරුණකි. මෙම කාලය තුළදී විනාශයට පත් අභයගිරිය ඇතුළු දාගැබ් නැවත ප්‍රතිසංස්කරණය කෙරෙන්නේ පොළොන්නරු සමයේ දී ය.

ද්‍රවිඩ බලය යටපත් කොට නැවත රජය පිහිටුවන 1 වන විජයබා (1055-1110) රජු අනුරාධපුරයේ දී අභිෂේක උත්සවය පැවැත්වීය. ඔහු එහි දී ශ්‍රී මහා බෝධිය ප්‍රතිසංස්කරණය කර ඇත. (මහාවංසය 1967: 59' 8, 60' 33, 63) නමුත් අභයගිරිය ගැන සඳහනක් නැතත් එතුමා අභයගිරියට ද පැමිණුනාට සැක නැත. ඔහුගෙන් පසුව අනුරාධපුරයේ පූජ්‍යස්ථාන ප්‍රතිසංස්කරණය කිරීමේ මහා ව්‍යාපාරයක් ගෙන යන්නේ මහා පරාක්‍රමබාහු (ක්‍රි:ව: 1153-1186) රජතුමා විසිනි. එතුමා සොළී සේනාව විසින් විනාශ කර තිබූ පූජණීය ඉදිකිරීම් නැවත ප්‍රතිසංස්කරණය කිරීම සඳහා එක් ඇමතියෙකුට භාර දී ඔහුට රිසි පරිදි එම කටයුතු පවත්වා ගෙන යාමට පැවරූ බව මහාවංසය කියයි. (එම: 74, 1-7) පරාක්‍රමබාහු සමයේ දී රුවන්වැලිසෑය , අභයගිරිය, ජේතවනය, මිරිසවැටිය ආදී දාගැබ් සියල්ල ගරාවැටී ගොඩාල් මතු වී ගහකොළ වැටී වලසුන්ගේ හා දිවියන්ගේ වාසභූමි වී තිබූ බව වැඩි දුරටත් කියයි. (එම: 78, 100-104) එකසිය හතළිස් රියන් උස අභයගිරි දාගැබේ සම්පූර්ණයෙන් ම පිරිසිදු කොට සුණු පිරියම් කර ඇත (එම: 78' 101-106) පරාක්‍රමබාහු රජු විසින් අනුරාධපුරයේ කරන ලද මෙම සංරක්ෂණ කටයුතු පිළිබඳව රුවන්වැලි සෑ මළුවේ ඇති එතුමාට අයත් සෙල්ලිපියක වැඩි දුරටත් කරුණු සඳහන්ය. (අප්‍රකාශිතය) එහි අභයගිරිය ගැන පැහැදිලිව සඳහනක් නැතත් අනුරපුරයේ කළ ප්‍රතිසංස්කරණ ගණනාවක් ගැනම කියැවේ. මේ හැර රජතුමා රුවන්වැලි දාගැබේ කටයුතු නිමවා රුවන්වැලි සෑය වෙත පැමිණ කොත් පළඳවා කරන ලද පූජාවක් ගැන ද මහාවංසය වාර්තා කරයි. මෙය හැඟීම් දනවන අයුරින් හා සිත් ගන්නා ලෙසින් ඉදිරිපත් කොට තිබීම ද විශේෂයකි. (මහාවංසය 1967: 76, 106-122) මේ අවස්ථාවේ දී රජු අභයගිරි දාගැබ් වෙත පැමිණුනාට සැකයක් නොමැත. බටහිර ආයතන අභියාස කරන ලද කැනීමක දී ගල් පුවරුවක් යට තිබී පරාක්‍රමබාහු රජුට අයත් තඹ කාසියක් හමු වීමත් නැගෙනහිර ආයතනයේ වාස්තු විද්‍යාත්මක ලක්ෂණ

හා සිතුවම් ආශ්‍රයෙන් ඒවා පොළොන්නරු සමයේ දී ප්‍රතිසංස්කරණයකට ලක්වූ බව පැහැදිලිය. (කුලතුංග 2004: 4)

පැරකුම්බා රජුගෙන් පසුව කලාකෘතීන් බිසවගේ සමයේ දී රුවන්වැලි සැයෙහි මහ පූජා පැවැත්වුණු බැව් එහි ඇති ශිලාලේඛනයක සඳහන් වෙතත් අභයගිරිය ගැන එහි කිසිදු සඳහනක් නැත. (Ez IV 1943: 253-260) එසේ ම නිශ්ශංකමල්ල රජතුමා ද අනුරාධපුරයට පැමිණ රුවන්වැලියේ මහා පූජා පවත්වා ඇතත් (Ez II 1985: 76-78) එතුමාගේ කිසිදු ශිලාලේඛනයක අභයගිරි දාගැබ ගැන සඳහනක් නැත. සිව්වැනි විජයබාහු (ක්‍රි:ව: 1270-1272) රජුගේ සමයේ දී එතුමා අනුරාධපුරයට ගොස් රුවන්වැලි දාගැබෙහි ප්‍රතිසංස්කරණ කළ බව කියැවේ. (මහාවංසය 1967: 88, 83) ඇතැම් විට ඒ අවස්ථාවන්හි දී සුළු අවධානයක් අභයගිරිය සම්බන්ධයෙන් දක්වුවා විය හැකිය. මේ හැර මහනුවර සමයේ දී විජය රාජසිංහ (ක්‍රි:ව: 1739-1747) රජු අනුරාධපුරයට පැමිණ මහා පූජා පැවැත්වූ බව කියැවේ. (එම: 98' 87) එසේ ම මහනුවර සමයේ දී ද විශාල ශාසනික මෙහෙවරක් ඉටු කළ කීර්ති ශ්‍රී රාජසිංහ (ක්‍රි:ව: 1747-1781) රජු ද සපිරිවරින් අනුරාධපුරයට පැමිණ උතුම් බෝධීන් වහන්සේට හා වෛතෘයන්ට ද ඇත්, අස් ආදීන් ද රන්, රිදී ආදියෙන් ද පූජා පැවැත්වූ බව කියැවේ. (එම: 99, 36-37) කෙසේ වෙතත් අභයගිරි දාගැබ ශ්‍රී මහා බෝධියෙන් හා රුවන්වැලි දාගැබෙන් ද මදක් බැහැරින් පිහිටි නිසා ඒ කෙරෙහි පැවති අවධානය බෙහෙවින් දුරස්ථවන්නට ඇතැයි සිතිය හැකිය.

බ්‍රිතාන්‍ය පාලන සමයේ මුල් අවධියේ දී එනම් 1818 දී පමණ අනුරාධපුරයට පැමිණි ඉංග්‍රීසි ජාතික විත්‍ර ශිල්පියෙකු විසින් අදින ලදැයි සැලකෙන අභයගිරියේ හා ලංකාරාමයේ සිතුවම් දෙකක් වේ. (විමලානන්ද 1964: 60, 72) මෙම රූප සටහන් වලට අනුව එකල දාගැබ සම්පූර්ණයෙන් වන ගහනයට ලක්ව තිබී ඇති අතර දාගැබ වෙතට සමීප වීමට කුඩා ~~පුළු~~ පාරක් තිබී ඇත. ගමන් බිමන් අශ්වයා පිට කරන ලද බව පැහැදිලිය. මෙහිදී අපට (1747-1781) කීර්ති ශ්‍රී රාජසිංහ රජු ද

අනුරාධපුරයට පැමිණ ශ්‍රී මහා බෝධීන් වහන්සේට හා දාගැබ් වලට ඇතුන් හා අග්වයන් පූජා කළාය යන ඉහත දැක්වූ මහාවංස සඳහන ද සිහිපත් වේ. කෙසේ වුව ද අභයගිරි දාගැබ් හා ජේතවන දාගැබ්හි නම් මාරු කොට භාවිත කිරීමට තරමට ම මෙම ස්ථාන ජනතා අවධානයෙන් ඇත් වූ බව සඳහන් කළ යුතුය. මෙම නම් මාරු වීම කවදා සිට සිදු වූයේ දැයි ස්ථිරව ම සඳහන් කළ නොහැකි වුවත් ආචාර්ය රෝලන්ඩ් සිල්වා මහත්මා සඳහන් කරන්නේ මෙය 1833 න් පමණ පසුව සිදුවූවා විය හැකි බව ය. එතුමා වැඩි දුරටත් සඳහන් කරන්නේ රජයේ මිනුම් කටයුතු භාර ස්කිනර් මහතා විසින් 1833 දී අනුරපුර ස්මාරක සම්බන්ධයෙන් පිළියෙල කළ සැලසුමෙහි නිවැරදි ලෙස ම මෙම දාගැබ් දෙක සලකුණු කර ඇති බව යි. මෙම සැලසුම උඩමළුව විහාරස්ථානයේ ඓතිහාසික ලිපි ලේඛන අතර ඇතැයි ද පවසනු ලැබීය. (1993-12-20, අභයගිරියේදී කරන ලද කරුණු පැහැදිලි කිරීමකින්) මෙම සැලසුම අපට ද දැක ගැනීමේ අවස්ථාව උදාවිය. 1888 දී මෙම ස්ථාන දෙකෙහි නම් මාරුව පිළිබඳව ලංකා ආසියාතික සංගමයේ ලංකා ශාඛාවේ ලේකම්වරයා වූ හියු නෙවිල් මහත්මා රජයට වාර්තා කර ඇත. (Ceylon literary Register II, 1887-88, p.294) 1906 දී පමණ පැරණි ලංකාව පිළිබඳව ග්‍රන්ථයක් සම්පාදනය කළ හෙන්රි පාකර් ද මෙම වෙනස උදාහරණ සහිතව අවධානය යොමු කොට ඇත. (Parker 1981: 302-5) එසේම 1912-1914 අතර පුරාවිද්‍යා කොමසාරිස් වරයා ලෙස කටයුතු කළ ඊ. ආර්. අයර්ටන් මහතා රත්නපුරාසාදයෙන් හමු වූ ගජබා රජුගේ පුවරු ලිපිය හා කණිටිය තිස්ස රජුට අයත් අභයගිරි සලපතළ මළුවේ ශිලාලේඛනය ද සැලකිල්ලට ගනිමින් එහි සඳහන් උතර මහ වෙත යනු අභයගිරි දාගැබ් බව ඔහු සඳහන්කර ඇත. (Hocart 1924: 12) එහෙත් මෙම නම් මාරු වීම පිළිබඳව සෘජු ලෙසම උදාහරණ ගණනාවක්ම උපයෝගී කර ගනිමින් කරුණු ඉදිරිපත් කර නිරාකරණය කරනු ලබන්නේ සෙනරත් පරණවිතාන මහත්මා විසිනි. (Ez IV1943: 136-141)

ඉහත දී සඳහන් කළ පරිදි අභයගිරි දාගැබ් සම්බන්ධ ඓතිහාසික කරුණු අතරෙහි තවත් විශේෂ සිද්ධියක් වන්නේ 1815 න් පසු ලංකාවේ



ස්ථීර පදිංචියෙන් තොරව පැවති ඉඩකඩම්වල අයිතිය 1840 අංක 12
 මුද්‍රිත බිම් පනත යටතේ රජයට පවරා ගැනීමේ දී අභයගිරි පුජා භූමිය ද
 ඊට ලක් වීමයි. (Silva 1973: 12) අනුරාධපුරයේ පුජ්‍යස්ථාන අතුරින්
 ශ්‍රී මහා බෝධිය හා රුවන්වැලි සෑයෙහි හික්‍ෂුන් වහන්සේලා සහ බෞද්ධ
 ජනයා නිතර ගැවසෙන ස්ථානවල දේපළ හැර අනෙක් පුජ්‍යස්ථාන
 මෙසේ රජයට පවරා ගැනුණි. (කරුණානන්ද 1992: 22) මෙම ඓතිහාසික
 සිද්ධස්ථානවල අයිතිය නැවතත් ලබා ගැනීමට ගිහි පැවිදි බෞද්ධ
 පිරිස් ගත් උත්සහයේ ප්‍රතිඵලයක් වශයෙන් 1856 විහාරගම් පනතට
 අනුව බ්‍රිතාන්‍ය පාලකයින් විසින් 1872 නොවැම්බර් මස 20 වැනි දින
 ඔප්පුවක් මාර්ගයෙන් අභයගිරිය ද ඇතුළු වූ අටමස්ථානයේ
 භාරකාරත්වය උඩමළුවේ අධිපති හිමියන්ට පැවරීය. (Hansard 1901
 oct : 23) එහෙත් ඒ වන විට මෙම පුජ්‍යස්ථාන අතුරින් හික්‍ෂුන්
 වහන්සේලා වැඩ වාසය කරන ලද්දේ උඩමළුව විහාරස්ථානයේ පමණය.
 තාරන්විට සුමනසාර හිමියන් රුවන්වැලි විහාරයට පැමිණ ඇත්තේ ද
 1873 වර්ෂයේදී ය. (හරිශ්චන්ද්‍ර 2001: 155) මෙම පුජ්‍යස්ථානවල පදිංචිය
 සඳහා අවසර දීමට සුදුපාලකයින් වැඩි කැමැත්තක් දක්වා නැත.
 එවකට අනුරාධපුරයෙහි ඒජන්ත වරයා ලෙස කටයුතු කළ එල්. ඩබ්ලිව්.
 බ්‍රැක් මහතා 1901-10-19 වැනි දින ලංකාරාම මළුවෙහි නැවති සිටි
 සියම් හික්‍ෂුන් වහන්සේලා දෙනමක් එම භූමියෙන් පිටමං කරවීමට
 කටයුතු කර ඇත. ඔවුන් සඳහන් කර ඇත්තේ ලංකාරාම දාගැබ
 සමීපයේ රජය සතු ඉඩමෙහි අනවසරයෙන් එම හික්‍ෂුන් වහන්සේලා
 පදිංචි වී සිටි බවය. (Diary, GANCP, 24 Oct. 1901, SLNA 41/499 -
 සිතියම් සහිත පුරාවිද්‍යාව, 328 පිටුව) මෙයින් පෙනෙන්නේ බ්‍රිතාන්‍ය
 රජය අටමස්ථානයට 1872 දී භාර දී ඇත්තේ බොහෝ විට දාගැබ වටා
 ඇති සුළු භූමි කොටසක් පමණක් බවය. අවම වශයෙන් උපාරාමයේ
 වැලි මළුව වත් අටමස්ථානය සතු නොවූ බව වලිසිංහ හරිශ්චන්ද්‍රයන්ගේ
 සටහන් වලින් පැහැදිලි වේ. (2001, 92, 296-336) මේ තත්වය යටතේ
 කලක් යනතුරු අභයගිරි විහාරයට ද හික්‍ෂුන් වහන්සේලා පදිංචිය
 සඳහා පැමිණි බවට සාධක නැත. එහෙත් බ්‍රිතාන්‍ය ජාතිකයින් මෙම
 ආරාමය පිළිබඳව නිරන්තර වාර්තා කිරීම් වල යෙදුණි. ඒ අනුව 19



අංක 12
 කුමිස ද
 අතුරින්
 බොද්ධ
 ස්ථාන
 හිසක
 බොද්ධ
 නතට
 ශ්‍රී දින
 නයේ
 1901
 හිසක
 මණය.
 තේ ද
 දිවිය
 නැත.
 බලිව.
 සිටි
 මට
 ගැබ්
 සේලා
 499 -
 නානා
 වටා
 මයේ
 තේ
 තේ
 දිවිය
 මම
 19

වන සියවසේ මැද භාගයේ දී ලංකාවේ සේවය කළ එමර්සන් ටෙනන්ට්
 නම් ඉංග්‍රීසි ජාතිකයා ලංකාව පිළිබඳව කරන ලද කෘතියෙහි ජනවනාය
 යන මාතෘකාව යටතේ අභයගිරි දාගැබ පිළිබඳ දීර්ඝ වාර්තාවක් ඉදිරිපත්
 කොට ඇත. බ්‍රිතාන්‍ය ජාතිකයින්ට දැනෙන සේ බ්‍රිතාන්‍යයේ ඇති යම්
 යම් වාස්තු විද්‍යාත්මක ඉදිකිරීම් හා ස්ථාන සමග සසඳමින් හා සමකාලීන
 බ්‍රිතාන්‍ය සමාජයේ කර්මාන්ත උදාහරණයට ගනිමින් අභයගිරි දාගැබේ
 ප්‍රාග්ධන කියා පෑමට ඔහු උත්සහ දරා ඇත. එම වාර්තා වාර්තාවලේ
 දාගැබේ විශ්කම්භය අඩි 360 ක් හා උස අඩි 249 ක් වශයෙන් දක්වා
 ඇත. එසේම මුළු බැම්මේ ප්‍රමාණය සහ අඩි දෙකෝටියකට අධික
 වේ. එක්මන් යන්ත්‍ර වලද ආධාර ලබා ගනිමින් කර්මාන්ත කරුවන්
 (මේසන්වරුන්) 500 දෙනෙකු වැඩ කළහොත් වසර 7ක් පමණ ගතවන
 බවත් මේ සඳහා අවම වශයෙන් රන් පවුම් දශ ලක්ෂයක්වත් වැයවෙන
 බව කියා ඇත. (Tennent 1977: 1056) ඔහු තව බොහෝ තොරතුරු
 තම ග්‍රන්ථයේ ඉදිරිපත් කොට ඇත. ලංකාවේ සිවිල් සේවකයෙකු වූ
එස්. එම්. බරෝස් මහත්මා ද 1884-86 පමණේ දී අභයගිරියේ
 පුරාවිද්‍යාත්මක කටයුතු බොහොමයක් සිදු කළ බව ඔහුගේ වාර්තා
 සාක්ෂි දරයි. (Burrows 1886 : 91-97)

මෙයින් පසු අභයගිරි දාගැබ පිළිබඳ තක්සාකාරයෙන් තොරතුරු,
 ඡායාරූප හා සැලසුම් ඉදිරිපත් කිරීමේ ගෞරවය බ්‍රිතාන්‍ය වාස්තු
 විද්‍යාඥයෙකු වූ ජේ. ඩී. ස්මිඨර් මහතාට හිමි වේ. (Smither 1993: 61-
 67) ඔහු නිවැරදි ලෙස හා සැලකිල්ලෙන් කරන ලද මෙම වාර්තා
 කිරීම් වර්තමානයට ද විශාල ආලෝකයක් ලබා දෙන අතරම කදිම
 ආදර්ශයක් ද සපයයි. ස්මිඨර් මහත්මාගේ කාර්යයන් පරණවිතාන
 මහත්මා ද ඉහළින් වාර්තා කොට ඇත. " මෙම ගෘහ නිර්මාණ
 ලක්ෂණයන් පිළිබඳ පැහැදිලි විස්තර කිරීම් ගැනත් නිවැරදි රූ සටහන්
 ඇඳ නිබ්ම ගැනත් අප විසින් මිය ගිය ජේ. ඩී. ස්මිඨර් මහතාට
 විශේෂයෙන් ස්තූතිවන්ත විය යුතුයි " යනුවෙන් සඳහන් කරයි.
 (පරණවිතාන 1997: 15) ඔහු තුළ තිබූ පර්යේෂණාත්මක දැනුම මෙම
 කෘතියෙන් කදිමට අනාවරණය කෙරේ.



ස්මිදර් විසින් අභයගිරි දාගැබේ මිනුම් පහක අයුරින් ඉදිරිපත් කොට ඇත.

1. ස්තූප ගර්භයේ විශ්කම්භය (මුදුන් පේසාඩ් මිනිත්) අඩි 310
2. ස්තූප පාදයේ විශ්කම්භය අඩි 355
3. සලපතල මළුවේ සිට පළමු පේසාඩ් උස අඩි 6.6
4. එම ඉහළම පේසාඩ් උස (පේසා 3 ම) අඩි 16
5. සලපතල මළුවේ සිට ගර්භය මතු සිට අඩි 154.6
6. සලපතල මළුවේ සිට හතරැස් කොටුව මතුපිට අඩි 187.6
7. සලපතල මළුවේ සිට කොත් කැරැල්ල මතුපිට අඩි 245

(Smither 1993: 64)

මෙයින් පසුව අභයගිරි දාගැබ පිළිබඳව හෙන්රි පාකර් මහත්මා ද ස්මිදර්ගේ මිනුම ද සැලකිල්ලට ගනිමින් අභයගිරි දාගැබ පිළිබඳ ඓතිහාසික තොරතුරු මෙන් ම ඔහුගේ අධ්‍යයනයෙන් අනාවරණය කොට ගත් තොරතුරු ඉදිරිපත් කොට ඇත. (Parker 1981: 299-307) එතුමා නිවැරදි ලෙසින් ම ජේතවනය හා අභයගිරිය හඳුනාගෙන ඒ අනුව කරුණු ඉදිරිපත් කොට තිබීම ද විශේෂත්වයකි. වංසකතාගත තොරතුරු මෙන් ම පුරාවිද්‍යාත්මක සාධක කෙරෙහි ද ඔහු අවධානය යොමු කොට ඇත. විශේෂයෙන් ම මෙහි දී එතුමා එස්. එම්. බරෝස් මහතා විසින් (1884-86) අභයගිරියේ දකුණු ආයකය අබියස සුන්වූත් ඉවත් කිරීමේ දී සොයාගත් කණිටිය තිස්ස රජුගේ නම සඳහන් ශිලාමය ධාතු කරඬු දෙකක් පිළිබඳ දීර්ඝ ලෙස කරුණු ඉදිරිපත් කරයි. (Parker 1981: 302) කණිටිය තිස්ස රජුට බොහෝ කලකට පසු ජේතවන දාගැබ ඉදි වූ නිසා එම රජුගේ නම සඳහන් ධාතු කරඬුවක් කෙසේවත් ජේතවන දාගැබේ දකුණු ආයකයේ තිබිය නොහැකි යැයි පාකර් සඳහන් කළේය. එතුමා ස්මිදර් මහත්මා විසින් ඉදිරිපත් නොකළ දාගැබේ ඇතැම් මිනුම් ද ඉදිරිපත් කිරීමට සමත්ව ඇත. ඒ අනුව

හතරැස් කොටුවේ දිග පළල	අඩි 75 X 75
හතරැස් කොටුවේ උස	අඩි 33
හතරැස් කොටුවේ සුර්ය ලාංඡනයේ විශ්කම්භය	අඩි 6.6
හතරැස් කොටුවේ එක් එක් පැත්තක ගරාදි කුළුණු ආකෘති සංඛ්‍යාව	12
හතරැස් කොටුවේ එක් එක් පැත්තක ගරාදි කුළුණුවල පළල	අඩි 2.3
හතරැස් කොටුවේ ගරාදි ආකෘති සංඛ්‍යාව	14
එක් එක් හරස් ගරාදියක පළල	අඩි 1.3
කොත් කැරැල්ලේ පහළ කෙළවරෙහි විශ්කම්භය	අඩි 30
කොත් කැරැල්ලේ ගීර්ෂාකාර කොටසේ උස	අඩි 5
කොත් කැරැලි අතර පරතරය	අඩි 2.6
කොත් කැරැල්ලේ උස	අඩි 57.6
ආයකයේ පළල	අඩි 45.6
ආයකයේ උස	අඩි 16

(Parker 1981: 306-307)

අභයගිරියේ පුරාවිද්‍යාත්මක කටයුතු සම්බන්ධයෙන් උදාවුහු වැදගත් කාල පරිච්ඡේදයක් වශයෙන් 1890 සිට 1912 දක්වා අතර කාලය දැක්විය හැකිය. මේ කාල වකවානුවේ දී පුරාවිද්‍යා කොමසාරිස්වරයා ලෙස කටයුතු කළ එච්. සී. පී. බෙල් මහතා අභයගිරි භූමියෙහි ගවේෂණ කැනීම් හා සංරක්ෂණ කටයුතු සිදුකළ බව ඔහුගේ වාර්ෂික පුරාවිද්‍යා වාර්තා වලින් පැහැදිලි වේ. (ASCAR 1893: 5, 1894: 2-3, pl. xiv-xxxi , 1904: 4) ඔහු මෙම වාර්තා කිරීම් සියල්ල සිදු කර ඇත්තේ ජේතවනය නමිනි. මේ හැර අභයගිරියේ ඇති ශිලාලේඛන කීපයක් ද එතුමා විසින් ඩී. එම්. ඉසැඩ් වික්‍රමසිංහ මහතා සමග එක්ව පළකොට ඇත්තේ ජේතවන යන නාමය යටතේය. (Ez I 1912 : 1-9, 41-57, 66-74, 213-229, 230-241, 252-259) අභයගිරි දාගැබ සම්බන්ධයෙන් බෙල් මහතාගෙන් සිදු වූ වැදගත් ම සේවාවක් නම් ගරා වැටී තිබූ දාගැබේ උපරිභාගය නව දුරටත් විනාශයට පත්වීම වලක්වා ගැනීම සඳහා විශේෂඥ උපදෙස් ලබා ගනිමින් එය ප්‍රතිසංස්කරණය කිරීමයි.

එතුමා 1897 ජනවාරි මාසයේ දී ස්තූපයේ සතරැස් කොටුවේ පැවති අන්තරායකාරී ස්වභාවය පිළිබඳව පරීක්ෂා කොට දිසාපති විරයාට හා රජයේ වැඩ දෙපාර්තමේන්තුවේ කාර්යභාර ඉංජිනේරුවරයාට දැනුම් දුන්නද ඔවුන් ඒ සම්බන්ධයෙන් කිසිදු ක්‍රියා මාර්ගයක් හෝ ප්‍රතිපාදන වෙන් නොකළ හෙයින් මෙලේ දෝෂාරෝපණ මූලියෙන් කපා කර ඇත. (Oertel 1903: 461)

කෙසේ වෙතත් මේ වන විට අභයගිරිය දාගැබට අමතරව ජේතවනය, මිරිසවැටිය, ආදී දාගැබ් ද අනතුරු දායක නන්දයක පැවති හෙයින්, මේ සියලු දාගැබ් සඳහා ක්‍රමවත් ප්‍රතිසංස්කරණ සැලැස්මක් සකස් කිරීම සඳහා යටත් විජිත ආණ්ඩුව බ්‍රිතාන්‍යයේ රාජකීය ආසියාතික සංගමය විසින් ඉන්දියාවේ ප්‍රසිද්ධ වැඩ දෙපාර්තමේන්තුවේ නිර්මාණ ශිල්පියෙකු වූ එෆ්. ඩී. ඔටෙල් ලංකාවට ගෙන්වා දාගැබ් සංරක්ෂණය හා කල් පවත්වාගෙන යාම සඳහා අවශ්‍ය උපදෙස් ලබාගෙන ඇත. ඔටෙල් මේ සම්බන්ධයෙන් වෙනම ම වාර්තාවක් පිළියෙල කොට රජයට ඉදිරිපත් කොට ඇත. ඇතැම් විට මෙය ලංකාවේ පැරණි ස්මාරක සංරක්ෂණය වෙනුවෙන් පිළියෙල වූ පළමු වාර්තාව ද විය හැකිය. මෙම නිර්මාණ ශිල්පියා විසින් සකස් කරන ලද වාර්තාවේ අභයගිරි දාගැබේ සංරක්ෂණ කටයුතු වලට අදාළ උපදෙස්, සැලසුම් හා ඡායාරූප ද ඇතුළත්ව ඇත. ඔහු සතරැස් කොටුව හා කොත් කැරැල්ල බිඳවැටීම වලක්වාලීම සඳහා කළ යුතු ප්‍රතිකර්ම විශේෂයෙන් එම වාර්තාවේ දක්වා ඇත. (Oertel, 1903: 8) ඔහු වැඩි දුරටත් සඳහන් කරන පරිදි දාගැබේ ගර්භයට ගස් වලින් සිදුව ඇති හානිවලට අමතරව වෙනත් මාර්ග වලින් හානි සිදු වී නොමැත. නමුදු ගස් වල අතු සෑම වර්ෂා කාලයකට පසුව පරිස්සමින් කපා දැමීමට උපදෙස් දී ඇත. හානි වූ හතරැස් කොටුව හැකි ඉක්මනින් සංරක්ෂණය කළ යුතු බවත් ඒ සඳහා ආධාරක පැති බැම් (කස්සෝරු) යෙදිය යුතු බවට නිර්දේශ කර ඇත. ඒ සඳහා කොන්ක්‍රීට් ගඩොල් හා සිමෙන්ති භාවිත කිරීමට අවසර දී ඇත. අනෙක් පැලුම් ස්ථාන හුණු බදාමයෙන් සැකසිය යුතුය. කොත් කැරැල්ල ආරක්ෂා වීම සඳහා කුඩා තෘණ විශේෂ හා කුඩා පඳුරු වැවෙන්නට හැරීමට යෝජනාකර ඇත. විශේෂයෙන් ස්තූපය නිරතුරුව

නිර්ක්ෂණයට ලක් කළ යුතු බව ද වැඩි දුරටත් සඳහන් කරයි. ඔහු ඉදිරිපත් කරන සමස්ථ වාර්තාවෙන් මතු කෙරෙන ප්‍රධාන කරුණු 3 ක් වේ.

එනම්,

1. සංරක්ෂණ කාර්යය කොතෙක් කඩිනම් වුවද ඒ පිළිබඳ පුර්ණ විද්‍යාත්මක ගවේෂණයකින් තොරව නොකළ යුතුය.
2. ප්‍රතිසංස්කරණයට වඩා ශේෂ වී ඇති ප්‍රමාණය ආරක්ෂා කර ගැනීමට උත්සහ දැරීම.
3. අනාගත සංරක්ෂණයක් සඳහා අවශ්‍ය පසුබිම සකසා තැබීම.

ඔහුගේ මෙම අදහස් අතිශය විද්‍යාත්මක වන අතර ඔට්ටල් ගේ මෙම නිර්දේශය අනුව බෙල් මහතා විසින් අභයගිරි දාගැබේ සතරැස් කොටුවේ සංරක්ෂණ කටයුතු සිදු කළ බව බෙල්ගේ වාර්තා සහ සැලසුම් වලින් පෙනීයයි. (ASCAR, 1910-1911, p.17, - 1911-1912, pl. xiii, xiv) ඔහුගේ සේවා කාලයෙහි අවසන් සමයේ දී අභයගිරි විහාරයෙහි වාසය සඳහා හික්කුන් වහන්සේ නමක් ද පැමිණි බවට සාධක වේ. කල්තර දිස්ත්‍රික්කයේ හොරණට නුදුරු කුඹුකේ විහාරස්ථානයෙහි කුඹුකේ ධම්මාරාම නම් හිමි නමක් 1909 දී එහි වාසය සඳහා පැමිණ ඇත. උන්වහන්සේ වසර 2 ක් පමණ මහජනයාගෙන් ලද අධාර උපයෝගී කර ගනිමින් දාගැබේ සහ එහි මළුවේ කැලය ඉවත් කර පිරිසිදු කොට ඇත. (හරිශ්චන්ද්‍ර, 2001: 198) කෙසේ වුව ද මුන්වහන්සේ පුරාවිද්‍යා දෙපාර්තමේන්තුවේ අවසරයකින් තොරව දකුණු ආයතනය යටින් හැරීම හේතුවෙන් එහි ඉහළ කොටස කඩාවැටුණු බව ද පැවසේ. (කුලතුංග 2004: 2 - 11) එම ස්වාමීන් වහන්සේ රෝගී භාවයට පත්වීම නිසා පළන්තොරුවේ සෝභිත නම් හිමි නමක් 1910 මැයි මස සිට 1911 ජූලි මස දක්වා වෛතාසස්ථානයේ දියුණුවට කටයුතු කරගෙන ගිය අතර අටමස්ථාන කොමිටිය හා හටගත් ආරවුල් හේතුවෙන් ඉන් ඉවත් වූ බව කියැවේ. (හරිශ්චන්ද්‍ර, 2001: 198)

1912 දී අට්මස්ථාන කොමිටිය යටතේ කඩිහාරේ ගුණරතන නම් හිසුළුවක් අභයගිරියේ වාසය සඳහා පැමිණි අතර උන්වහන්සේ අභයගිරි ස්තූපයේ දකුණු ද්වාර මණ්ඩපයට වම් පසින් වැලි මළුව මත තාවකාලික කුඩා පන්සලක් සකසා වාසය කරනු ලැබ ඇත. (අපවත් වී වදාළ පෙරමියන්කුලමේ උපතිස්ස හිමියන් සමග 1993-11-23 වැනි දින කරන ලද සාකච්ඡාවකින්) කඩිහාරේ ගුණරතන හිමියන් විසින් දාගැබේ පේසා වළලු තුනෙහි කොටසක් නැවත ඉදිකර ඇත. (Wikramagama 1992 : 30) මේ හැර උන්වහන්සේ විසින් 1918 දී දැනට විහාර මළුවේ දකුණු ආයකය ඉදිරිපස ඇති පිළිමගෙය ඉදිකරනු ලැබ ඇත. (1993-11-23 සාකච්ඡාවෙන්) මෙම විහාර මන්දිරය ඉදිකළ ස්ථානයෙහි පැරණි විහාර ගෘහයක් තිබූ බව ද ස්මිඨර් විසින් වාර්තාකොට ඇත. එම පැරණි විහාර ගෘහයේ දිග අඩි 24 ක් හා පළල අඩි 15 ක් වන බවත් එහි අඩි 6 අඟල් 6 ක් උස ගල් කණු 8 ක් ඇති බවත් ඔහු විසින් වාර්තා කර ඇත. (Smither 1993: 65) එහෙත් පසුව ඉදිකළ විහාර ගෘහය පුරාවිද්‍යාත්මක පදනමක් මත ඉදිකරන ලද්දක් නොව කාලීන අවශ්‍යතාවය අනුව සාදන ලද්දක් බව සඳහන් කළ හැකිය. මේ තුළ හිඳි, හිටි සහ සැතපෙන බුදු පිළිම නිර්මාණය කොට ඇති අතර විෂ්ණු, මෙත්‍රි හා වලගම්බා රජුගේ ප්‍රතිමාවක් ද වේ. මෙම පිළිම ගෙය 2005 වසරේ දී නැවත ප්‍රතිසංස්කරණය කරනු ලැබීය. 1912 දී බෙල් මහත්මාගේ විශ්‍රාම ගැනීමෙන් පසුව පුරාවිද්‍යා කොමසාරිස් තනතුරට පත් ඊ. ආර්. අයර්ටන් මහත්මා ද අභයගිරි විහාරයෙහි විශේෂයෙන් රත්නප්‍රාසාදයෙහි කැනීම් හා සංරක්ෂණ කටයුතු සිදු කරනු ලැබීය. (Hocart 1924: 12 , pl. 70-72) මෙයින් පසුව නැවතත් ලංකාවේ පුරාවිද්‍යාත්මක කටයුතු සංවිධානාත්මක ලෙස ක්‍රියාත්මක වන්නේ 1924 දී පමණ ඒ. එම්. හොකාර්ට් මහත්මා යටතෙහිය. ඔහු දාගැබෙහි කැනීම් හෝ සංරක්ෂණ කළ බවට සාධක නැතත් අභයගිරි දාගැබට බටහිරින් වූ ගොඩනැගිලි කීපයක් ම ගවේෂණයට, කැනීමට හා සංරක්ෂණයට ලක්කොට ඇත. (ibid 54-55, pl. 77) අභයගිරි විහාරවාසී හිසුළුන් වහන්සේ දාගැබේ මළුවෙහි සණ්ඨා කුළුණක් ඉදිකිරීමට උත්සාහ කිරීමේ දී එතුමා එය තහනම් නොකළ අතර එම භූමියේ ඓතිහාසිකත්වයට ගැලපෙන පරිදි සැලැස්මක් තමා විසින් ම පිළියෙල කොට විහාරස්ථානයට ලබා දීම

ප්‍රශංසනීය කටයුත්තකි. මෙම සංස්ථා කුලීන 1928 දී ගොඩනගන්නට යෙදුණි. (පෙරමිණිකුලමේ උපනිස්ස හිමි සමග 1993-11-23 දින කරන ලද සාකච්ඡාවකින්) මෙයින් පසුව අභයගිරි විහාරය හා අභයගිරි දාගැබ වෙනුවෙන් කරන ලද ඉතාම වැදගත් කාර්යයක් ඉටු කරන ලද්දේ සෙනරත් පරණවිතාන මහත්මා විසිනි. එතුමා 1923 වර්ෂයේ සිට පුරාවිද්‍යා දෙපාර්තමේන්තුව සමග කටයුතු කළ අතර 1935 වර්ෂයේ සිට පුරාවිද්‍යා කොමසාරිස්වරයා ලෙස කටයුතු කරන්නට යෙදුණි. ඔහු 1944 වර්ෂයේදී සලපතළ මළුවේ ගිණිකොණ දිග ගොඩවී තිබූ පස් ඉවත් කළ අතර ම ගර්භය මත වැටී තිබූගස් ඉවත්කර ඇත. (JCBRAS , xxxvi, 1944, 93) එසේ ම එතුමා දාගැබේ උපරිභාගයේ සංරක්ෂණ කටයුතු පහසුකර ගැනීම සඳහා 1952 දී නැගෙනහිර දිශාවෙන් ආයකය අඛණ්ඩයක් ඉහළට පියගැට පෙළක් පිළියෙල කරනු ලැබූව ද ප්‍රතිසංස්කරණ අවසන් වීමට පෙර 1957 වර්ෂයේ දී ඇති වූ මහා වර්ෂාව හේතුවෙන් එම කොටස් සියල්ල නැගෙනහිර ආයකය මතට ඇද වැටී ඒවා ද විනාශයට පත් වී ඇත. (පුරාවිද්‍යා පාලන වාර්තා - 1957, 6) මේ හැර අභයගිරි දාගැබේ පරිශ්‍රයේ පරණවිතාන මහතා විසින් කරන ලද විවිධ පුරාවිද්‍යාත්මක කටයුතු පිළිබඳව පුරාවිද්‍යා පාලන වාර්තා (1963-64, 9 , 1964-65, 19-21) වල සඳහන්ය. මේ හැර 1965-70 සමයේදී දාගැබේ බටහිර හා නැගෙනහිර අතර ජේසා වළලුවල ප්‍රතිසංස්කරණ කටයුතු පුරාවිද්‍යා දෙපාර්තමේන්තුවේ මැදිහත් වීමෙන් සිදුවිය. (Wikramagama 1992: 30)

අභයගිරි දාගැබෙහි හා එම සංකීර්ණයෙහි ප්‍රතිසංස්කරණ ක්‍රියාවලිය සම්බන්ධයෙන් වැදගත් ම කාල පරිච්ඡේදය උදාවන්නේ 1981 වර්ෂයේදී මධ්‍යම සංස්කෘතික අරමුදල යටතේ සංස්කෘතික ක්‍රීකෝණ ව්‍යාපෘතිය ආරම්භ වීමත් සමගිනි. මේ අනුව අභයගිරි විහාර ව්‍යාපෘතිය යටතේ 1981 දී ක්‍රියාත්මක වූනු කැනීම් හා සංරක්ෂණ වැඩ පිළිවෙල තවමත් ක්‍රියාත්මක වෙමින් පවතී. මෙම ව්‍යාපෘතිය යටතේ පළමුවෙන් ම දාගැබේ පරිශ්‍රයේ කැනීම් කරන ලද්දේ වැලි මළුවේ පිට ප්‍රාකාරය හා ඇතුළු පවුර පාදා ගැනීමේ අරමුණෙනි. එම කැනීම් 1982 වර්ෂයේදී ආරම්භ කෙරුණි. (ibid : 24-37) 1987 වර්ෂයේ දී සලපතළ මළුවේ



බටහිර හා නැගෙනහිර දොරටුව අඛණ්ඩ කරන ලද කැනීම වලින් සලපතල මඬුව දරා සිටින ගඬොලින් බැඳී පනාබැමීමේ සාධක හොඳින් අනාවරණය කරගත් අතර සලපතල මඬුවේ සිට වැලි මඬුව වෙත ජලය ගලායාම සඳහා නිමවන ලද ගලින් කළ ජල නිග්ගමන නාලිකා සොයා ගැනුණි. (Hettiartchi 1987: 5, 97) මේ වන විට සම්පූර්ණ සලපතල මඬුවේ සිටි දෙසින් ම ඇති පනාබැමී තහවුරු කර ඇති හෙයින් මෙම එක් එක් පැත්තක ඇති ජල නිග්ගමන නාලිකා 8 ක් බැගින් සියල්ල 32 ක් වේ. මේ සියලුම නාලිකා සලපතල මඬුවේ සිට වැලි මඬුව දෙසට යොමු වී ඇත. ඇතැම් ඒවායේ පිට අන්තයේ මකර මුඛයක් සැරසිලි ගන්වා ඇත. මෙම හැම ජල නිග්ගමන නාලිකාවක් ම සලපතල මඬුවේ ගිල්වා ඇති හෙයින් ඒ වෙත පහසුවෙන් ජලය ගලා ගොස් ඒ මගින් වැලි මඬුවට ජලය මුදා හැරේ. 1990 දශකයේ දී ස්තුප සලපතල මඬුවේ බටහිර හා නැගෙනහිර අතර කොටස සංරක්ෂණය කරන්නට යෙදුණි. එසේ ම උතුරු හා බටහිර යන සලපතල මඬුවේ දොරටු ද සංරක්ෂණය කරනු ලැබ ඇත. මෙම සංරක්ෂණයේ දී සලපතල මඬුවේ ගිල්වා තිබූ ආයකයට අයත්විය හැකි ඇතැම් කැටයම් පුවරු එම ස්ථාන වලින් ගලවා ඉවත් කරනු ලැබ ඇත. මේ හැර සිරිපතුල් ගල් ද විශාල ප්‍රමාණයක් එම ස්ථාන වලින් ඉවත් කරන්නට යෙදුණි. මෙයට හේතුව වන්නේ සිරිපතුල් ගල් පුවරු බුදුන් වහන්සේ වෙනුවට වන්දනා කළ පූජනීය වස්තුවක් හෙයින් ඒවා පැරිම වැලැක්වීමේ අවියෙනි. එක් අතකින් මෙම තර්කයෙහි ප්‍රබල සත්‍යතාවයක් අපට ද තහවුරු කර ගැනීමට අවස්ථාව උදාවීණි. එනම් සලපතල මඬුවේ බටහිර ආයකය හා දොරටුව අතර මඬුවේ අතුරා තිබූ එක් සිරිපතුල් ගලක යටි මුහුණතේ ඇතුළට කුහරයක් හරා ඒ තුළ පළිඟු කරඬුවක් ඔබ්බවා තිබිණි. මෙම කරඬුව කොටස් දෙකකට ගැලවිය හැකි අයුරින් සකසා තිබූ අතර එහි ගර්භය මත යෙදූ කුහරයක් තුළ රනින් නිමවූ සුරයක් බඳු වස්තුවක් විය. මෙම රන් කොපුව තුළ අළු පැහැති කිසියම් ද්‍රව්‍ය ස්වල්පයක් විය. මේවා ධාතුන් වහන්සේලා ලෙස සැලකීම කිසිදු අපහසුවක් නැත. මේ අනුව මෙම සිරිපතුල් ගල ඇතැම් විට දාගැබ අඛණ්ඩ තැන්පත් කර තිබූ හෝ පිටතින් ගෙනවිත් තැන්පත් කළා වියහැකිය. එය සිදුවන්නට ඇත්තේ සිරිපතුල් ගල්වල ගෞරවය අඩු වී

ගිය කාල වකවානුවක විය හැකිය. 90 දශකයේ දී මධ්‍යම සංස්කෘතික
 අරමුදල මගින් සලසන ලද මඬුවේ ගල් පුවරු තහවුරු කිරීම් කටයුතු
 කරද්දී ගල් පුවරු යටි රතු පැහැයට හුරු බොරළු තට්ටුවක් ඇතුළත ඒ
 මත ගල් පුවරු තැන්පත් කර තිබූ අයුරු අපට දැකගත හැකි විය. එසේ
 ම ඇතැම් ගල් පුවරු යටි ගල පළඳින පබළු වැල් හා කාසි දැක
 ගැනීමට ද හැකි විය. මෙම කාසි බොහොමයක් අනුරපුර අවසන්
 සමයේ දී භාවිත රෝම කාසි වීම මෙම ගල් ඇතුළුමෙහි කාලය වඩාත්
 තහවුරු කර ගැනීමට හැකියාවක් ලැබුණි. දාගැබ් මඬුවේ නිරිතදිග
 කොටසෙහි ගල් ඇතුළුම ඉතා හදිසියෙන් කළ බවක් පෙනීයයි. මෙහි
 බොහොමයක් ඇත්තේ වෙනත් ගොඩනැගිලි වලින් ගලවාගත් ශිලාමය
 අවශේෂයන්ය. මේ අතර ආයකයේ කැටයම් ගල් , කොරවක් ගල් ,
 මුරගල් , පියගැට පෙළවලට අයත් කොටස් හා විවිධ ගල් පුවරු
 කැබලි පමණක් නොව කැසිකිලි ගල් පවා මඬුව මත ඇත.
 මෙම කොටස පොළොන්නරු යුගයේ දී පරාක්‍රමබාහු සමයේ කරන
 ලද ප්‍රතිසංස්කරණ අවස්ථාවේ දී ඔබ්බවන්නට ඇතැයි සිතිය හැකිය.
 මීට ප්‍රබලතම සාධකය වූයේ එම ගල් පුවරු අතර තිබී 13 සියවසට
 පමණ අයත් දෙමළ අක්ෂරයෙන් ලියූ කුඩා සෙල්ලිපියක් අපට හමු
 වීමයි. මෙම ශිලාලේඛනය අප විසින් ජේරාදෙණි විශ්වවිද්‍යාලයේ හිටපු
 මහාචාර්ය පද්මනාදන් මහත්මාට ඉදිරිපත් කරනු ලැබූ එකම මෙය
 අක්ෂර ලක්ෂණ අනුව ක්‍රි. ව. 1250 ආසන්න කාලයකට අයත් කරන ලදී.
 ඒ අනුව දඹදෙණි සමයට මෙම ලිපිය අයත් වේ. මහාවංසයේ සඳහන්
 වන පරිදි 2 වන පරාක්‍රමබාහු (ක්‍රි. ව. 1236-1270) රජතුමා දඹදෙණියේ
 පාලනය කරන අතරතුර දී අනුරාධපුරයේ, විශේෂයෙන් රුවන්වැලි
 දාගැබෙහි කරන ලද ප්‍රතිසංස්කරණ පිළිබඳව සඳහන්ය. (මහාවංසය
 1967: 88, 33) පූජාවලියෙහි ද මෙම රජතුමා රුවන්වැලිය, ශ්‍රී මහා
 බෝධිය, ජේතවනය යන විහාරයන්හි කරන ලද ප්‍රතිසංස්කරණයන්
 ගැන කියැවේ. (පූජාවලිය 1997: 308) එහෙත් එම වංසකතාවල
 අභ්‍යන්තරයේ කරන ලද යම් ප්‍රතිසංස්කරණයක් පිළිබඳව සඳහන් නොවුව
 ද එම සමයේ දී හදිසියේ මුත් මෙම ගල් ඇතිවීම ද කරන්නට ඇතැයි
 සිතිය හැකි වේ. ඒ සමයේ දී කිසියම් ද්‍රව්‍ය අයෙකු විසින් හෝ ද්‍රව්‍ය
 දත් සිංහල අයෙකු මෙම ගල් පුවරුව තබන්නට ඇත. මේ කාලයේ දී



ද්‍රවිඩ ශිල්පීන් ද මෙම රජකුමා යටතේ සේවය කළ බවට ද පුරාවිද්‍යාත්මක සාධක අපට සොයා ගැනීම දුෂ්කර නොවේ. එනම් දඹදෙණියේ විජයසුන්දරාරාමයේ පිළිම ගෙය පාදම හා එම විහාර පරිශ්‍රයේ ඇති සිංහ කැටයම් ආදිය ද කිසියම් ද්‍රවිඩ උගුරුවක ඡායාවන් අපට පෙන්වා දෙයි. මේ වන විට දාගැබ් සලපතල මඬවේ අර්ධයක් පමණ ප්‍රතිසංස්කරණය කොට තිබෙන අතර ඉතිරි අර්ධය සංරක්ෂණය කළ යුතුව පවතී.


සලපතල මඬවේ ශිලාලේඛන

අභයගිරි සලපතල මඬවේ ශිලාලේඛන 50 කට ආසන්න ප්‍රමාණයක් වේ. මෙම ශිලාලේඛන බ්‍රාහ්මී, අපර බ්‍රාහ්මී, සිංහල, සංස්කෘත හා ද්‍රවිඩ යන අක්ෂරයෙන් ලියැවී ඇත. මෙම ලිපිවලින් එකක් හැර ඉතිරි සියලු ලිපි අනුරාධපුර යුගයට අයත් වේ. මේවා ලිවීම සඳහා ස්ථටික හුණුගල් , ග්‍රැනයිට් හා නයිස් පාෂාණ උපයෝගී කොට ගෙන ඇත.

මඬවේ ඇති සෙල්ලිපි අතර බ්‍රාහ්මී ලිපි 2 කි. මේවා ක්‍රි. ව. 1-2 පමණ කාලයට අයත්ය. අපර බ්‍රාහ්මී ලිපි 4 ක් පමණ හමුවන අතර මේවා ක්‍රි. ව. 2-4 පමණ කාලයට අයත්ය. සිංහල අක්ෂරයෙන් ලියැවුණු ලිපි සියල්ල ම 8-10 සියවස් අතරට අයත්ය. අනුරපුර යුගයෙන් පසු භාගය නියෝජනය කරනු ලබන කිසිදු සිංහල ශිලාලේඛනයක් සලපතල මඬවෙන් හමු නොවේ. දඹදෙණි කාලයට අයත් යැයි අනුමාන කෙරෙන එක් ද්‍රවිඩ සෙල්ලිපියක් ද ක්‍රි. ව. 9-10 සියවස් අතරට අයත්විය හැකි යැයි සිතෙන සිංහල අක්ෂරයෙන් ලියූ සංස්කෘත මන්ත්‍ර පාඨයක් ද හමු වේ. මෙය මහායාන ධාරණී පාඨයක් විය යුතුය. මෙම ශිලාලේඛන අතර ගිහි පැවිදි දෙපක්ෂයට ම අයත් ලිපි හමු වේ. ගිහියන් තැබූ ලිපි අතර රජවරුන්ට අයත් ලිපි කීපයක් ද වෙනත් රාජකීය නිලයන් දැරූ පුද්ගලයන්ට අයත් ලිපි කීපයක් ද වේ. මේ හැර භික්ෂූන්ට අයත් ලිපි අතර විශේෂ නිලතල දැරූ භික්ෂූන් වහන්සේලා ද වේ.

විවිධ කාර්මික ශිල්පීන්ට අයත් ලිපි ද මේ අතර වේ. මෙම ලිපි වලින් ලංකාවේ ඉතිහාසය අධ්‍යයන සඳහාත් සමකාලීන ආගමික හා සංස්කෘතික වට පිටාව තේරුම් ගැනීමට බෙහෙවින් උපකාර වේ. සලපතළ මඵවේ ඇති මෙම ලිපි වැඩි ප්‍රමාණයක් සොයාගත හැකි වූයේ නැගෙනහිර ආසකයේ සිට දකුණු දෙසින් බටහිර අර්ධය අතර කොටසෙහි තිබියදීය. මෙයට ප්‍රධාන හේතුවක් වූයේ මෙම භූමි කොටස මීට දශකයකට පමණ පෙර පස් ඉවත් කොට හොදින් අනාවරණය කොටගෙන තිබූ නිසාවෙනි. එහෙත් උතුරු අර්ධය සම්පූර්ණ පිරිසිදු කිරීමට ලක් කොට නොමැති හෙයින් මඵව පූර්ණ ලෙස පරීක්ෂා කොට එහි ශිලාලේඛන තිබේද නැද්ද යන්න වඩා නිශ්චිත කරගත නොහැකි විය.

දකුණු උළුපය



දක්බිණ උපය

ප්‍රතිඵල හා වර්තමාන තත්වය

අනුරාධපුර පැරණි නගරයට දකුණින් හා ශ්‍රී මහා බෝධීන් වහන්සේට නිරිත දිගින් ඉසුරුමුණිය වෙත වැටී ඇති මාර්ගයේ දකුණු පස දක්බිණ ස්තූපය පිහිටා ඇත. ශ්‍රී මහා බෝධියේ සිට මීටර් 500 ක් පමණ දුරක් මේ සඳහා ඇතැයි සිතිය හැකි වේ. මෙය උත්තර අක්ෂාංශ 08°, 20.27 හා නැගෙනහිර දේශාංශ 80°, 23.41 වන සේ පිහිටියේය.

එළාර සොහොන යනුවෙන් ද කලක් ප්‍රසිද්ධව තිබූ මෙම දාගැබ පසුව පරණවිතාන මහත්මා විසින් එහි කරන ලද කැනීම් හා අධ්‍යයනයන් තුළින් දුටුගැමුණු රජතුමාගේ දේහය ආදාහනය කළ ස්ථානයේ ඉදිකළ දාගැබ බව පෙන්වා දුන්නේය. අනුරාධපුරයේ ඇති විශාල දාගැබ අතුරින් අවධානය බොහෝ අඩුවෙන් හිමිකර ගත් දාගැබක් ලෙස ද මෙය හැඳින්විය හැකිය. ඇතැම් විට දාගැබ පිහිටි ස්ථානය ද මේ සඳහා බලපානවා විය හැකිය. එය ශ්‍රී මහා බෝධියට නිරිත දිගින් හුදකලාව මෙන් පිහිටිය ද ඊට උතුරින් ලෝවා මහාප්‍රසාදය, රුවන්වැලිය, උපාරාමය, ජේතවනය, අභයගිරිය ආදී පූජ්‍යස්ථානවල පිහිටීම දැක්විය හැකිය. එළාර සොහොන වශයෙන් තිබූ පිළිගැනීම ද මේ සඳහා බලපාන්නට ඇත.

දක්බිණ උප දාගැබ මීට දශක කීපයකට පෙර සංරක්ෂණය කොට ඇතත් එහි මළුව හා හාත්පස භූමිය පාදාගෙන නොමැත දාගැබ මළුව වර්තමානයේ සම්පූර්ණයෙන් තණ කොළ වලින් හා කුඩා පඳුරු වලින් වැසී පවතී. එය පොළොව මට්ටමෙන් මදක් උස් භූමියක් ලෙස පවතී. මළුවේ සීමාවන් නැගෙනහිර පැත්තෙහි යන්තමින් හඳුනාගත හැකි වෙතත් ඉතිරි සියල්ල පසින් වැසී ඇත. ඒවායේ පනා බැමි හෝ සිව් දෙසින් වන ඇතුළුවීමේ දොරටු පිළිබඳව හෝ කිසිදු අදහසක් ඇති කර ගත නොහැකිය. පරණවිතාන මහත්මා නැගෙනහිර පනා බැමීමෙහි සීමාවන් හඳුනාගත් අතර එතුමා සඳහන් කරන්නේ මළුව



සම සතරැස් විය හැකි බව ස. එහි එක් පැත්තක දිග අඩි 372 ක් (මීටර් 111.60) වියහැකි බවත් මෙම මළුව අක්කර 3 1/4 ක් පුරා පැතිරෙන්නට ඇතැයි සඳහන් කරයි. නැගෙනහිර පසිපෙළ හා පනාබැම්ම සොරැන් විසින් බෙහෙවින් ම විනාශ කර ඇති බව ද වාර්තා කර ඇත. (පරණවිතාන 2001: 30) ඔහුගේ අධීක්ෂණයෙන් කැනීම් හා සංරක්ෂණය කිරීම්වල දී දාගැබෙහි වැලිකොන්ද, පේසා වළලු 3 ක් හා දාගැබ් ගර්භයේ වට සීමාව හඳුනාගෙන ඇත. එහෙත් පේසාවන් හෝ ගර්භය නිමු අයුරින්ම පාහේ සංරක්ෂණය කොට තිබෙනු හැර ප්‍රතිසංස්කරණයකට බඳුන් කොට නැත. මේ නිසා පේසා වළලු හෝ දාගැබේ ගර්භයෙහි හැඩය එක ලෙසින් ම දාගැබ් වටා ම දැකගත නොහැකිය.

පරණවිතාන මහත්මාගේ මිනුම්වලට අනුව දාගැබේ වට ප්‍රමාණය අඩි 578 කි. (මීටර් 173) මළුව මට්ටමේ සිට 3 වන පේසා වළලේ දක්වා උස අඩි 10 අඟල් 6 කි. (මීටර් 3.25) පේසාවේ පළල අඩි 7 ක් (මීටර් 2.10) වේ. දාගැබෙහි ආයක 4 ක් අතීතයේ දී තිබී ඇතත් ඒවා දරුණු ලෙස සොරැන් විසින් විනාශ කොට ඇති බවත් ඒවායේ කොටස් බොහෝ කලකට පෙර ඉන් ඉවත් කොට බැහැරට ගෙන ගොස් ඇති බව ද පරණවිතාන මහත්මා සඳහන් කරයි. (IC II 2001: 161-162) දැනට දකුණු ආයකයේ සැරසිලි ස්ථම්භ දෙකක් හා සුළු අවශේෂ ප්‍රමාණයක් ද උතුරු ආයකයේ කුඩා කැටයම් ස්ථම්භයක් ද වේ. ආයකයේ පළල මීටර් 7.40 ක් පමණ වේ. නැගෙනහිර හා බටහිර ආයකය සම්පූර්ණයෙන් ම ඉවත් කොට ඇත. මෙම දාගැබෙහි පූර්ණ සලපතළ මළුවක් ඇති බවට සාධක නැතත් වැලිකොන්ද අසල අඩි 7 ක් පමණ පළලින් ගල් පුවරු තීරුවක් පමණක් අතුරා ඇත. මෙය කිඤ්චක්ඛ ගල් ඇතුරුම් තීරුව ලෙස දැක්විය හැකිය. ග්‍රැනයිට් ගල් පුවරුවලින් මෙම ඇතුරුම නිර්මාණය වී ඇති අතර එහි පුවරු ගණනාවක ම සෙල්ලිපි ලියැවී ඇත. මෙම ඇතුරුම් ගල් පුවරු දාගැබ් වටා ම දක්නට නැත. තැන් තැන්වල ගල් පුවරු ඉවත් කොට ඇත. එසේ ම ඇතුරුම් කොටස් පසින් වැඳී ගොසිනි. පරණවිතාන මහත්මා විසින් මෙම ගල් පුවරුමත තිබී සෙල්ලිපි 17 ක් කියවා ඇතත් දැනට

එහි ඇත්තේ ලිපි 7 ක් පමණි. අනුරපුර කෞතුකාගාරයේ ශිලාලේඛන අංශයේ ශිලාලේඛන පිළිබඳව සොයා බැලීමේ දී පරණවිතාන මහත්මා විසින් කියැවූ සෙල්ලිපි 3 ක් පමණක් එහි තිබී සොයාගත හැකි විය. ඒවා එහි ගෙනා දිනයක් හෝ ලියාපදිංචි අංකයක් සොයාගත නොහැකි විය.

මෙම දාගැබ සහිත කුඩා භූමි කොටසින් බැහැර භූමිය දිගු කලක් තිස්සේ ජනාවාසයට ලක් වූ නිසාවෙනුත් තවමත් පෞද්ගලික ඉඩම් වලට නතු ව තිබීම හේතුවෙන් ද දක්ෂිණ විහාර ආරාම සංකීර්ණයෙහි අනෙකුත් ආරාම අංග විශේෂයෙන් පෝය ගෙය , පිළිමගෙය, බෝධිය, දාන ශාලාව ආදී අංග හඳුනා ගැනීමට හැකියාව ලැබී නැත. දක්ෂිණ ස්තූපය දිගු කලක් තිස්සේ ම හඳුනා ගැනීමට නොහැකිව තිබූ පූජ්‍යස්ථානයක් බවට පත්ව තිබිණි. අනුරාධපුර රාජධානිය බිඳ වැටීමත් පොළොන්නරු යුගයෙන් පසු ජන ශූන්‍ය වීමත් හේතු කොට ගෙන මෙම දාගැබ පමණක් නොව අභයගිරිය, ජේතවනය යන මහ දාගැබ් පවා නිසියාකාරව හඳුනා ගැනීමේ දුෂ්කරතාවයක් මහ ජනතාවට පැන නැගී තිබුණි. එසේ වත් කල දිගු කලක් ආරාමික හිඤ්ඤන්ගෙන් ශූන්‍ය වූ මෙම දාගැබ සහිත ආරාම සංකීර්ණය හඳුනා ගැනීමට දුෂ්කරතා මතු වීම එතරම් විමතිය දනවන කරුණක් නොවේ.

බ්‍රිතාන්‍ය පාලන සමයේ දී ජනාවාස වීමත් සමග මෙම ආරාම කෙරෙහි අවධානයක් සැලකිල්ලත් නැවත යොමුවන්නට විය. 1833 වන විටත් මෙය දුටුගැමුණු රජු විසින් ගොඩ නැගූ එළාර සොහොන වශයෙන් පිළිගෙන තිබූ බව ස්කිනර් නම් රජයේ මිණුම් නිලධාරියා විසින් 1833 පෙබරවාරි 26 වැනි දින අදින ලද සිතියමෙන් පැහැදිලි වේ. ඒ වන විටත් මෙය බෙහෙවින් විනාශව තිබූ බව දාගැබ සංකේතවත් කළ ඔහුගේ රූප සටහන් හා කෙටි වාර්තාවෙන් පැහැදිලි වේ. (Ratnayake 1984: Figure 45) ජේ. ජී. ස්මිඨර් මහත්මා ද 1894 දී අනුරාධපුර ස්මාරක හා සම්බන්ධව අදින ලද සැලසුම් වල මෙය එළාර සොහොන වශයෙන් දක්වා ඇත. (Smither 1992: pl. i)




එහෙත් දක්ෂිණ ධ්වජයේ පළමු පුරාවිද්‍යාත්මක කටයුතු ආරම්භ කරනුයේ එච්. සී. පී. බෙල් මහත්මා විසිනි. ඔහු 1896 දී මෙම ස්ථානය පිළිබඳව වැදගත් වියහැකි යයි සිතූ මූලාශ්‍ර ගත සාධක බොහොමයක් අධ්‍යයනය කොට කැනීමක් සිදුකර ඇත. එහිදී එළාර සොහොන වශයෙන් හඳුන්වනු ලබන මෙම දාගැබ පිහිටි ස්ථානය පිළිබඳ එන වංසකතා සාධක පිළිබඳව සලකා මෙය දක්ෂිණ විහාරය විය හැකි බවට අදහසක් ඉදිරිපත් කරන ලදී. ඔහු වාර්තා කරන පරිදි දාගැබේ ගර්භය හසුවන පරිදි උතුරු හා නැගෙනහිර දිශාවෙන් අගල් කැනීම් දෙකක් සිදු කර ඇත. (ASCAR 1896: 4) ඇතැම් විට වංසකතාගත සාක්ෂි මත පදනම් වූ බෙල් මහතාගේ අනුමානය තනවුරු කර ගැනීමේ අවියෙන් ද ඔහු මෙහි කැනීම් කළා වන්නට පුළුවන. 1897 වර්ෂයේ දී ඔහු මෙම කැනීම් තව දුරටත් කරගෙන ගිය අතර සිරස් අතට අඩි 60 ක් ගැඹුරට කැනීම් කළ බව වාර්තා කරන අතර මෙය භාරදුර මෙන් ම හිමින් කළ යුත්තක් බවට ද වාර්තා කර ඇත. (ASCAR 1897: 6) 1898 වර්ෂයේ දී ගඩොල් ටොන් ගණනක් ඉවත් කිරීමෙන් පසුව දාගැබේ පාදම අනාවරණය කර ගත් බව සඳහන් කරයි. එහි දී දාගැබේ පේසාවන් හා ගර්භයේ හැඩය ද ඔහුට හඳුනා ගැනීමට හැකි වී ඇත. එහි හැඩය සෂ්ඨාකාර බව කියයි. ඔහු වැඩි දුරටත් සඳහන් කර ඇත්තේ නිදන් හොරුන් විසින් නැගෙනහිර හා උතුරු ආසක දැඩි ලෙස විනාශයට පත්කර තිබූ බවය. (ASCAR 1898: 5) එම වාර්තාවේ දී මෙම දාගැබේ ගර්භයෙහි වට ප්‍රමාණය අඩි 564 ක් පමණ විය හැකි බව අනුමාන කර ඇත. ඔහු තම වාර්තාවේ උතුරු ආසකය කැනීමෙන් අනාවරණය වූ ආකාරය දැක්වෙන ඡායා රූපයක් ද ඉදිරිපත් කර තිබෙන හෙයින් එදා එහි පැවති ස්වභාවය තේරුම් ගැනීමට එය කදිම සාධකයක් ද වේ. (ASCAR 1898: pl. E) මේ හැර ඔහු මෙම කැනීම් කටයුතු 1899 හා 1900 වර්ෂය දක්වාම පවත්වාගෙන ගොස් ඇත. (ASCAR 1899: 4, 1900, 5) කෙසේ වෙතත් 1900 වර්ෂයේ දී බෙල් මහතා ඇතුළු සේවක පිරිසට මෙම දාගැබ් භූමියේ දී දෙබරුන්ගේ පහර කෑමකට ලක්වීම හේතුවෙන් අදාළ කටයුතු අතහැර දැමූ බව වාර්තා වී ඇත. මෙම කරුණ පිළිබඳ පසු විපරමක් කරන පරණවිතාන මහත්මා විසින් සඳහන් කරන්නේ බෙල් මහතා ඇතුළු කණ්ඩායමෙහි කටයුතු ගැන බෞද්ධ

ජනතාව අසනුමාන සිටි බවත් ඊට දෙවියන් දුන් දැඩුවමක් ලෙසින් මෙම දෙබර ප්‍රහාරය ජනතාව විසින් සලකන බව ය. (පරණවිතාන 2001:- 10) 1909 වර්ෂයේ දී හෙන්රි පාකර් මහත්මා විසින් දක්ෂිණ ජූපය පිළිබඳව පුරාණ ලංකාව නම් තම කෘතියෙහි වාර්තා කර තිබෙන අතර එතුමා බෙල් මහතාගේ තොරතුරු ද පාදක කර ගනිමින් හා විශේෂයෙන් ම එම ස්තූපයේ ගඬොල් අනුරාධපුරයේ අනෙක් පැරණි ගඬොල් හා සසඳමින් ස්ථිරව ම මෙය දක්ෂිණ විහාරයේ දාගැබ විය යුතු බව සඳහන් කරයි. ඔහු ද වංසකතා සාධක හොඳින් අධ්‍යයනය කරන ලද බවක් පෙනීයයි.

බෙල් මහතාගේ කැනීම වලින් පසුව මෙම දාගැබෙහි කැනීම් කටයුතු නැවත ඇරඹෙන්නේ 1946 වර්ෂයේදී පරණවිතාන අතිණි. (ASCAR 1948: 6) ඔහු සඳහන් කරන්නේ තමාට පෙර දාගැබ සහිත කඳු ගැටයේ ගස් කපා ශුද්ධ කිරීම් හැර වෙනත් පුරාවිද්‍යාත්මක කටයුත්තක් සිදු නොවූ බවය. එසේ ම බෙල් විසින් කනිනු ලැබූ අගල් ක්‍රමයෙන් වැසී ගොස් ඒ මත ගස් වැටීගිය අතර මැයි සහ ජූනි මාස වල අනුරාධපුරයට පැමිණෙන වන්දනා කරුවන්ගේ පොදු වැසිකිලි බවට එම අගල් පත්ව තිබුණු බවය. (පරණවිතාන 2001: 10-11)

1946 ඔක්තෝබර් මාසයේ දී පරණවිතාන සේවකයින් 50 දෙනෙකු පමණ සම්බන්ධ කොට ගෙන දාගැබේ කටයුතු ආරම්භ කළ අතර පළමුව දාගැබ මත වැටී තිබූ ගස් හා පඳුරු කපා ශුද්ධ කොට අනතුරුව බෙල් මහතා විසින් දඟක ගණනාවකට පෙර කැන තිබූ කොටස් පිළිබඳව අධ්‍යයනය කොට දාගැබේ දකුණු බෑවුම පළමුව කැනීමට ලක් කොට ඇත. මෙහි දී දකුණු ආයකය මතුකර ගැනීමට හැකි වූ අතර එය ද බෙල් මහතාගේ කැනීම් වලින් මතු වූ උතුරු හා නැගෙනහිර ආයක මෙන් ම සොරු විසින් විනාශ කොට තිබූ බව වාර්තා කර ඇත. (එම: 11-12) එතුමාගේ අදහස වන්නේ මෙම විනාශ කිරීම් සිදු කරන්නට ඇත්තේ දාගැබේ ඉහළ කොටස කඩා වැටීමටත් සෑහෙන කලකට පෙර සිට බවය. මෙම ආයකයේ වැලි කොන්ද ගල් තීරුව හා බටහිර අංශයේ ගල් කුළුණු දෙක පමණක් ඉතිරිව තිබී ඇත.





එච්. ඩී. පී. බෙල් මහතා විසින් 1897 දී දක්වන උපයේ කරන ලද කැණීමේදී
අනාවරණය වූ උතුරු ආයකය.
(උපුටා ගැනීම Archaeological Survey of Ceylon Annual Report 1898)

එහි එක් ගල් කුළුණක් අඩි 16 අඟල් 11 ක් පමණ උස වූ අතර අඩි 1 අඟල් 9 1/2 ක් දිග හා අඩි 1 අඟල් 4 ක් පළල වූ බවත් මේවා අලංකාර කැටයමින් යුක්ත වූ බවත් වාර්තා වී ඇත. (එම: 12) 1947 වර්ෂය පුරාම දාගැබේ කැනීම් කටයුතු කර ගෙන ගිය පරණවිතාන මහත්මාට ගර්භයේ හා දාගැබේ පදනමෙහි විශාල කොටසක් අනාවරණය කරගැනීමට හැකිවිය. දාගැබෙහි ගර්භය මත හුණු කපරාරුවේ සාධක සම්පූර්ණයෙන් ම විනාශ වී ගොස් තිබූ අතර බටහිර ආයකයේ ද වැලිකොන්දේ කුඩා හුණුගල් තීරුවක් හැර ඉතිරිය සම්පූර්ණයෙන් ම ඉවත් කොට තිබූ බව සඳහන් කරයි. අනාවරණය කොට ගත් කොටසේ පේසා වළලුවල සාධක ද ගේෂ වී තිබී නැත. එසේ ම බටහිර ආයකය පිහිටි තැනට පිටු පසින් ගර්භය තුළට සොරුන් විසින් කනින ලද උමගක් වූ බවත් ඒ ආසන්නයේ හුණුගල් කරඬු හා ඒවායේ පියන් තිබූ බවත් ඒවායේ තිබූ සියලු වටිනා දේ සොරුන් විසින් පැහැර ගෙන තිබූ අතර ඔවුනට නොවටිනා විදුරු කැබලි පබළු ආදී දේ එහි දමා ගොස් තිබූ බවත් සඳහන් කරයි. 1948 වර්ෂය දක්වා ම පරණවිතාන මෙහි කැනීම් කටයුතු පවත්වාගෙන ගිය අතර එම වර්ෂයේ මාර්තු මාසයේ දී මළුවේ සුන් බුන් ඉවත් කිරීමේ දී දකුණු හා බටහිර ආයක අතර වැලිකොන්ද අසලම අතුරන ලද අඩි 7 ක් පමණ දිග ගල් තීරු කීපයක තිබී ගල් පුවරු ගණනාවක් ම හමු වූ බව වාර්තාකර ඇත. (ASCAR 1948: 8-10) මෙම ශිලාලේඛන හමුවීම පිළිබඳව මහත් උද්දාමයෙන් වාර්තා කරන පරණවිතාන මහත්මා දෙපාර්තමේන්තුව මගින් විශාල වියදමක් දරා කරනලද කාර්යයේ සාර්ථක ප්‍රතිඵල මෙම ශිලාලේඛන හමුවීම සමග සඵල වූ බව සඳහන් කරයි. මීට ප්‍රධානතම හේතුව වන්නේ මෙම ශිලාලේඛනවල දක්වීණ විහාරය නමින් සඳහන්ව තිබීමයි. එළාර සොහොන වශයෙන් බොහෝ දෙනා මෙම දාගැබ හඳුන්වා දෙමින් තිබිය දී බෙල් මහතා විසින් මෙම දාගැබ දකුණු දාගැබ විය හැකියයි අනුමාන කිරීම බෙල් මහතාගේ විවික්ෂණ භාවය පිළිබඳ කදිම නිදසුනක් ලෙස දක්වයි. මෙම ශිලාලේඛන හමුවීම දාගැබෙහි කොටසක එහි නාම පුවරුව තිබී හමුවුවාට සමාන යයි පරණවිතාන කියයි. (පරණවිතාන 2001: 15-16) මෙම ශිලාලේඛන කියවා අර්ථ දෙන එතුමා (IC II ii 2001: 161-175) වංසකතාවේ සඳහන් කරුණු ගණනාවක්

පුරාවිද්‍යාත්මක වගයෙන් සනාථ වන බව සඳහන් කරයි. (පරණවිතාන 2001: 17) මෙම ශිලාලේඛනවල එන කරුණු හා වංසකතාගත තොරතුරු පිළිබඳව නව දුරටත් කරුණු අධ්‍යයනය කිරීම සඳහා එතුමා දාගැබේ අභ්‍යන්තරය පරීක්ෂා කිරීමකට ලක් කළේය.

ඒ සඳහා පෙර සඳහන් කළ සොරුන් විසින් භාරා තිබූ බටහිර දිශාවෙන් වූ දෝනාව ම උපයෝගී කොට ගැනුණි. එහි දී අළුතින් ගඩොල් ගැලවීමක් සිදු නොකොට කඩා වැටී තිබූ ගඩොල් හා පස් ඉවත් කරමින් ධාතු ගර්භය පරීක්ෂාවට ලක් කෙරිණි. එහෙත් එහි තිබී ඇත්තේ ධාතු ගර්භය වෙනුවට අඩි 17 අඟල් 10 ක් දිග අඩි 16 අඟල් 9 ක් පළල හා අඩි 4 ක් ගැඹුරු ඔරුවක හැඩය ගත් නිර්මාණයකි. අඩියක් තරම් පළල්ව සිටින සේ ගඩොල් කැබලි වලින් බිත්ති බඳින ලද මෙය පෙර අවස්ථාවක දී දාගැබ බිඳිනු ලැබූ විට නැවත කරන ලද ප්‍රතිසංස්කරණයක් අවස්ථාවේ දී පිහිටුවන්නට ඇතැයි පරණවිතාන මහතා කල්පනා කරයි. භාරන ලද මාර්ගය මතත් මෙම ඔරුව තුලත් පබළු හා සුළු භාණ්ඩ කීපයක් තිබූ බව සඳහන් වේ. ඔරුවේ බිත්ති වලට හානි නොවන පරිදි ඒ මැදින් පොළොව දෙසට නව දුරටත් කැනීම් කරන ලද අතර එය ද පැරණි සමයේ දී සොරුන් විසින් භාරා තිබිණි. මෙම සැරීම වලදී විනාශ කළ ධාතු ගර්භයකට අයත් විය හැකි ගල් පුවරු කීපයක් හුණු ගල් කරඬුවක කොටසක් හා ශිලාමය බුදු පිළිම දෙකකට අයත් කොටස් සොයාගෙන ඇත. පරණවිතාන මහත්මා සඳහන් කරන්නේ දක්ෂිණ ධ්‍රැවයේ මළුවේ බිම් මට්ටමට වඩා අඩි 13 ක් පොළොව තුලට කැනීම් කළ බවත් එය ද සොරුන් භාරා තිබූ බවත්ය. ඔහුට මෙහි දී පැතිරුනු අඟුරු තට්ටුවක් හා ගඩොල් මෙන් පිළිස්සුණු පස් තට්ටුවක් ද හමු වූ බව වාර්තා කර ඇත. මෙය හොඳින් නිරීක්ෂණය කිරීමේ දී එතුමාට පැහැදිලි වූයේ මෙම දැවුණු පොළොව හා අඟුරු තට්ටුව මත දාගැබ ඉදිකර ඇති බවය. ඒ අනුව එතුමා නිගමණය කරන්නේ මෙම වෛත්‍ය මූල දී ම ආදාහන මඵවක භෂ්මාවශේෂ මත ඉදිකරන ලද්දක් බවය. එසේ නම් එබඳු දාගැබකින් පිදුම් ලැබීමට නම් එක්කෝ ඔහු රහත් කෙනෙකු හෝ නැතහොත් රජෙකු විය යුතු බව කල්පනා කළේය. මෙහි දී එතුමා වංසකතා සාධක උපයෝගී කර

ගනිමින් සඳහන් කරන්නේ මෙය වෙන කිසිවක් නොව දුටු ගැමුණු රජුගේ දේහය ආදාහනය කළ කම්මමාලකයේ ඉදිකළ දාගැබ් බව ය. (එම: 24-26) මෙම අළු හා අඟුරු නියැදි ප්‍රංශයේ පරමාණු බල ආයතනයට යවා වාර්තාවක්ද ලබාගන්නා ලදී.

පරණවිතාන මහත්මා සඳහන් කරන්නේ දක්ෂිණ විහාරයේ ස්තූපය මහ පුළුලමළුව නැමැති ස්ථානයක ඉදිකරනු ලැබුවේය යන පරම්පරාගත පුවතක් සද්ධර්මාලංකාරයේ සඳහන් වන බවත් පුළුල යන්න පාලි භාෂාවෙන් පිචුල වන බවත් මළුව යන්න මාළක වශයෙනුත් වන බව යි. (එම: 18) මරණ මඤ්චකයේ සිට දුටු ගැමුණු රජු තම සොයුරු සද්ධනිස්ස කුමරුගෙන් තමාගේ දේහය මහාච්ඡපය පෙනෙන මානයේ සංඝයාගේ කම්ම මාලකයෙහි ආදාහනය කරන මෙන් ඉල්ලීමක් කළ බව මහාවංසයේ සඳහන්ය. (මහාවංසය 1967: 32, 58-59) නමුත් එහි කම්ම මාලකය පිහිටි තැනක් පිළිබඳව සඳහන්ව නැත. එය දුටුගැමුණු සමය වන විට ප්‍රසිද්ධ ස්ථානයක් බවට පත්ව තිබූ හෙයින් විස්තරාත්මකව මහාවංස කරුට එම ස්ථානය දැක්වීමේ උවමනාවක් නැත. පරණවිතාන මහතා මෙම කම්මමාලකය පිහිටි ස්ථානය මහාවංසය, මහාවංස ටීකාව, මහා බෝධිවංස ගැටපදය හා සද්ධර්මාලංකාරයේ එන කරුණු ද මනාව සසඳමින් එය ස්ථිර වශයෙන් ම දක්ෂිණ චූපය පිහිටි භූමිය බව පෙන්වා දී ඇත. (පරණවිතාන: 18-23) එතුමා තර්කානුකූලව ඉදිරිපත් කරන කරුණුවලට එකඟ වීම මිස ඉන් බැහැර කරුණක් ඉදිරිපත් කිරීමට කිසිවෙකුත් අසමත්ව තිබෙන බැවින් එම කරුණ ම නැවත නැවත අප විසින් ඉදිරිපත් කිරීමේ අර්ථයක් ඇතැයි නොහැරේ. පරණවිතාන මහතාගේ මෙම මතය ඉතිහාස විශාරදයෙකු වූ සී. ඩබ්ලිව්. නිකුලස් විසින් පිළිගෙන තිබේ. (නිකුලස් 1979: 173) කඹුරුපිටියේ වනරතන හිමියෝ ද මෙම මතය සනාථ කරන අතර උන්වහන්සේ සඳහන් කරන්නේ දුටුගැමුණු රජුගේ පියාණන් වූ කාවන්තිස්ස රජතුමා ද මරණයට පත් වූ අවස්ථාවේ දී තිස්සාරාමයට ගෙනැවිත් ආදාහනය කළ හෙයින් (මහාවංසය 1967: 24, 13) පූජ්‍යස්ථානයක ශ්‍රේෂ්ඨයින්ගේ ආදාහනය කිරීම උසස් ආගමික වාරිත්‍රයකවැව්ති බවය. එහෙයින් දුටුගැමුණු රජුගේ ආදාහනය ද

පුළුල්මඵවෙහි හෙවත් දක්විණ ජූප භූමියෙහි කරන්නට ඇතැයි පිළිගෙන ඇත. (විනරතන හිමි 1970: 126-127) හරත් ඩික්කල මහත්මා ද (වික්කල 1994: 41) ආචාර්ය ඊ. ඇම්. රත්නපාල මහත්මා ද මෙම ස්ථානය දුටු ගැමුණු රජු ආදාහනය කරන ලද ස්ථානය යැයි කියැවෙන පරණවිතාන මතය තර්කයකින් තොරව ම පිළිගෙන ඇත. (රත්නපාල 1999: 121) කෙසේ වෙතත් පරණවිතාන මතය දැඩි විචේචනයට ලක් කල එකම පුද්ගලයා වූයේ තෙන්නකෝන් විමලානන්ද පමණි. ඊට හේතුව වූයේ ද එ වන විට පරණවිතාන මහත්මා විසින් ශිලාලේඛන කියවා පූර්ණ වාර්තාවක් ද ඉදිරිපත් කොට නොතිබීමයි. (විමලානන්ද 1964: 34-40)

මෙසේ දක්විණ ජූපයේ මූලාරම්භය පිළිබඳ කරුණු ඉදිරිපත් කරන පරණවිතාන මහත්මා සඳහන් කරන්නේ දුටුගැමුණු කුමරුන්ගේ දේහය දැවූ ස්ථානයෙහි සිය සොයුරු සද්ධානිස්ස රජු විසින් කුඩාවට දාහැබක් තහන්නට ඇති බවත් පසුව චලගම්බා සමයේ දී එහි විහාරයක් ආරම්භ කරන්නට ඇති බව ය. (Paranavitana 2001: 163) පාලි මහාවංසය සඳහන් කරන්නේ චලගම්බා රජුගේ සමයේ දී ඔහුගේ උත්තිය නම් යෝධයා නගරයෙහි දකුණු පස දක්විණ විහාරය කරවූ බව ය. (මහාවංසය 1959: 33, 89) මහාවංස ටීකාව ද මෙම කරුණම තහවුරු කොට ඇත. (වංසථප්පකාසිනී 1994: 498) දක්විණ ජූප මඵවෙන් හමු වූ ශිලාලේඛනවල පැහැදිලි ලෙස ම පිකුමහරාජ හෙවත් චලගම්බා රාජ්‍ය සමයේ දී දක්විණ විහාරය ඇරඹී බව සඳහන්ව තිබීම වංසකතාවේ සඳහන තහවුරු කරන බව ඉතා පැහැදිලි ය. මේ හැර මුල නම් ඇමතියා ද එම ස්ථානයෙහි ම මුලවෝකාස නම් විහාරයක් ද තැනවීය. (මහාවංසය 1967: 33, 90) පරණවිතාන මහත්මා වැඩි දුරටත් සඳහන් කරන්නේ මහාවංසයේ කියැවෙන දක්විණ විහාරය හා නිකාය සංග්‍රහයේ කියැවෙන දක්විණගිරි විහාරය යනු දෙකක් නොව එකක් වන බවය. (Paranavitana 2001: 162) අනුරාධපුර දිස්ත්‍රික්කයට අයත් සීන්දියගල නම් ස්ථානයෙන් ලැබුණු එසහ රජුට අයත් ගිරි ලිපියක දක්විණ විහාරයේ පෝය ගෙයක් කරවීමට කහවණු ලක්ෂයකුත් කාලක් (125000) යෙදවූ බව සඳහන්ය. (Ibid: 72) පුළුල් මඵවේ වූ පෝය ගෙයට රජවරු දැක්වූ අවධානය මෙම ලිපියෙන් ද සනාථ වේ. මේ හැර පරණවිතාන මහත්මා තවත් ඉතා වැදගත් ශිලාලේඛන සාධකයක් ද ඉදිරිපත් කරයි. එම



ලිපිය ගජබා රාජ්‍ය සමයට (ක්‍රි.ව. 112-134) අයත් වන අතර එය හමු වී ඇත්තේ රුවන්වැලි සෑයෙනි. මෙම ශිලාලේඛනයේ සඳහන් වන්නේ දක්ඛිණ අබය ආරාමයට කරන ලද පරිත්‍යාගයන් කීපයක් පිළිබඳවය. දකිණි අබය අරඹ යනුවෙන් එය සෙල්ලිපියේ දැක්වේ. පරණවිතාන මහත්මා සඳහන් කරන්නේ ඇතැම් විට රුවන්වැලි සෑය වෙත මෙම ලිපිය බැහැරින් ගෙනෙන්නට ඇති බවය. මෙම ලිපියේ දක්ඛිණ විහාරය හඳුන්වා ඇත්තේ දක්ඛිණ අබයආරාමය ලෙසිනි. එසේ නම් කිරීමට හේතු වන්නට ඇත්තේ දුටුගැමුණු රජු වෙනුවෙන් මුලින් ම මෙය සෑදූ නිසාවෙන් බවය. දුටුගැමුණි අභය යන්නෙහි අභය යන කොටස ගෙන එය නම් කරන්නට ඇතැයි සඳහන් කරයි. (Paranavitana 1983: 86-87) එසේ ම දක්ඛිණ උප මඬුවෙන් හමු වූ ශිලාලේඛනවල දක්ඛිණ විහාරයේ **තිසවේනිය** නමින් ද මෙම දාගැබ හඳුන්වා ඇත. පරණවිතානයන් සඳහන් කරන්නේ මෙම නම් කිරීම සඳහා බලපාන්නට ඇත්තේ මහාවංසයේ සඳහන් වන පරිදි **කණ්ටියතිස්ස** රජු දාගැබ විශාල කොට කැප්පුකයක් යෙදීමයි. (Paranavitana 2001: 163) මෙම කරුණ පාලි මහාවංසයේ වාර්තා කර ඇත්තේ දක්ඛිණ විහාර උපමිහි **කැප්පුකැප්පු අකාරයි** (මහාවංසො 1959: 36, 12) දක්ඛිණ විහාර උපයෙහි කැප්පුකය ද කරවීය.

එහෙත් මෙය සිංහල පරිවර්තනයේ දී ගෙනහැර දක්වා ඇත්තේ දකුණු වෙහෙර සෑයෙහි සෑ ගෙයද කරවීය යනුවෙනි. (මහාවංසය 1967: 36, 12-13) මෙය පැහැදිලි ලෙස ම කැප්පුක යන වචනයට දෙන ලද වැරදි පරිවර්තනයකි. දීපවංසයෙහි ද දක්ඛිණාරාම උපයට ගෙයක් කරවූ බව වාර්තා වෙතත් (දීපවංසය 1970: 22, 24) දක්ඛිණ උපයට වේනියසරයක් හෙවත් සෑ ගෙයක් අතිතයේ දී ඉදකර තිබූ බවට කිසිඳු සාධකයක් පුරාවිද්‍යාත්මක වශයෙන් දැක ගැනීමට නැත. දීපවංසය ද දාගැබට කැප්පුකයක් යෙදීම මෙලෙස වැරදි ලෙස වාර්තා කරන්නට ඇතැයි සිතිය හැකි වේ. ඉහත දැක්වූ පරිදි කණ්ටියතිස්ස රජු විසින් දුටුගැමුණු හෂ්මාවශේෂ මත ඇතැම් විට කුඩා ප්‍රමාණයෙන් ඉදිවුණු දාගැබ මත කැප්පුකයක් දමා විශාල කිරීම හේතුවෙන් එතුමාගේ නමින් එම දාගැබ හැඳින්වීමට පෙළඹෙන්නට ඇත. මීට පෙර එම දාගැබ දුටුගැමුණු නාමයට සම්බන්ධ කර හැඳින්වීමට පෙළඹී සිටියාක් මෙන්ම

පුරුණ ප්‍රතිසංස්කරණයෙන් පසු මෙසේ කණිටියකින් පුරුණ කාමයට සම්බන්ධ කොට දාගැබ හැඳින්වීමට බාධාවක් නැත. මෙහෙයුමක් කොට කණිටියකින් රජතුමා මහාවිහාරයට අයත් මහමෙවනා භූමිය උල්ලංඝනය කොට දක්වීම විහාරය සඳහා දාන භාලාවක් නැනු අතර ම මහා විහාරයේ සීමා පවුරේ කොටසක් කඩා දක්වීම විහාරයට පිවිසුම් මාර්ගයක් ද නනා ඇත. (මහාවංසය 1967:36, 13-14) මේ හැර මෙම රජු මහා විහාර සීමාව මැඩ කුක්කුට්ඨිරි විහාර පන්තිය ද කළ බව සඳහන්ය. (එම: 36, 10) මහාවංසයේ මෙම කරුණු චාරිතා කරන ආකාරයෙන් පෙනී යන්නේ රජතුමා එක්තරා දුරකට මහාවිහාරය නොසලකා කටයුතු කළ බව ය. චෝභාරික තිස්ස (ක්‍රි.ව. 214-236) රජු මෙම දාගැබෙහි ඡත්‍ර නැංවීම කර ඇත. (එම: 36, 33) පෙර යොදා තිබූ ඡත්‍ර දිරාපත්වීම හේතුවෙන් මෙසේ නව ඡත්‍රයක් ඔහු විසින් යොදන්නට ඇතැයි සිතිය හැකි වේ. මේ හැර එතුමා දක්වීම විහාරය වටා ප්‍රාකාරයක් ද කළ බව කියැවේ. (එම: 36, 33) එහෙත් මෙම පවුර දාගැබ වටා කළ එකක් ද නැතහොත් විහාර සීමාව වටා ඉදිකරන ලද්දේ දැයි පැහැදිලිව කිව නොහැක. ඇතැම් විට දාගැබේ ඡත්‍ර කිරීමෙන් ද සිදු කළ නිසා මෙය දාගැබ වටා බැඳ ඇති ප්‍රාකාර මෙසේ ඉදිකළා වීමට ද ඉඩකඩ ඇත. මේ සමයේ දී දක්වීම විහාරය හඳුන්වා ඇත්තේ දක්වීම මූලය වශයෙනි. ඇතැම් විට මේ වන විටත් මෙය අභයගිරි විහාරයට සම්බන්ධ ආයතනයක් ලෙසින් ක්‍රමයෙන් දියුණු වෙමින් තිබුණා විය හැකිය. අභයගිරියෙහි උත්තර මූලය, වහදු මූලය, කපාරා මූලය, මහනෙන්පා මූලය වශයෙන් මූල 4 ක් තිබිණි. මෙහි උත්තර මූලය යනුවෙන් තිබෙන හෙයින් බොහෝ විට දක්වීම මූලයක් තිබීමට ඉඩකඩ ඇත. කෙසේ වෙතත් අපට ස්ථිර ලෙස ම අභයගිරියට සම්බන්ධව දක්වීම මූලය ලෙසින් මෙම ආරාමය හැඳින්වූයේ දැයි පිළිගැනීමට ප්‍රමාණවත් සාධක නැත.

ගෝඨාභය රාජ්‍ය සමය (ක්‍රි.ව. 249-262) දක්වීම විහාරයේ ඉතිහාසය සම්බන්ධයෙන් ගත් කල පුට්ඨේෂ ස්ථානයක් ගිම්බු කර ගන්නා කාල පරිච්ඡේදයක් වශයෙන් දැක්විය හැකි වේ. මේ රජු දක්වීම විහාරයෙහි පොහොස ගෙය ප්‍රතිසංස්කරණය කරන ලදැයි සඳහන්ය. (එම: 36, 107) මේ සමයේ දී සිදු වූ විශේෂතම සිද්ධියක් වූයේ ශාසනයට

නිග්‍රහයක් ලෙස සැලකූ වෛතුලයවාදී අදහස් දැරූ අභයගිරි හික්‍ෂන් වහන්සේලා 60 නමක් පිටුවහල් කිරීමයි. (ඵම: 36' 111-12) මෙම සිද්ධියෙහි ම තවත් මුහුණුවරක් නිකාය සංග්‍රහය අපට පෙන්වා දෙයි. එනම් අභයගිරියේ වෛතුලයවාදීන් සමග රජු උරණ වූ බැවින් අභයගිරියේ විසූ උස්සිලියා තිස්ස නම් මහ තෙර නමක් වෛතුලයවාදී අදහස් ගත් හික්‍ෂන් වහන්සේලා සමග වාසය කිරීම නොකටයුතු යැයි කල්පනා කර උන්වහන්සේ තවත් හික්‍ෂන් 300 ක් දෙනා වහන්සේලා සමග අභයගිරි ධම්මරුවක නිකායෙන් වෙන්ව දක්ඛිණගිරි විහාරයට වැඩම කොට ඇත. මේ අනුව බුදුන් වහන්සේ පිරිනිව් සත්සිය පස් අවුරුද්දක් හිය කල සාගලික නිකාය දක්ඛිණගිරි විහාරය මුල් කර ගෙන ඇරඹි බව නිකාය සංග්‍රහය වාර්තා කරයි. (නිකායසංග්‍රහය 1987: 23) දක්ඛිණගිරි විහාරය මුල් කර ගෙන සාගලික නිකාය ආරම්භ වීම නිසා ලංකාවේ එතෙක් දෙකකව පැවති නිකාය නව නිකාය සමග තුනක් බවට පත්වී ම ශාසන ඉතිහාසයේ කැපී පෙනෙන සිද්ධියක් ලෙස දැක්වීමට පුළුවන. කෙසේ වෙතත් මේ සිද්ධියෙන් පසුව දක්ඛිණ විහාරය වෙනම නිකායක් ලෙසින් ස්වාධීනව කටයුතු කරන්නට ඇතැයි සිතිය හැකිය. මින් පසුව දක්ඛිණ විහාරය හා සම්බන්ධයෙන් තවත් විශේෂ සිදුවීමක් වන්නේ මහසෙන් රාජ සමයේ දී ය. (ක්‍රි.ව. 274-301) එතුමා දක්ඛිණ විහාරයේ වැඩ වාසය කළ කොහොන්තිස්ස නම් මහ තෙර කෙනෙකු කෙරෙහි පැහැදි මහා විහාර සීමාව තුළ වූ ජෝතිවන නම් උයන තුළ ජේතවන විහාරය කිරීමට ආරම්භ කරනු ලැබීය. (මහාවංසය 1967: 37, 32 .., නිකාය සංග්‍රහය 1987: 25) මෙය ලාංකික හික්‍ෂු ශාසනය තුළ දැඩි මතභේදාත්මක සිද්ධියක් බැව් මූලාශ්‍ර ග්‍රන්ථ හා ශිලාලේඛනවල එන කරුණු වලින් පැහැදිලි වේ. මහාවංසයේ මෙම කරුණ වාර්තා කර ඇත්තේ මෙලෙසිනි.

"දකුණු අරම් වැසි කුහක වූ වංක සිත් ඇති පාප මිත්‍ර වූ නොසන්හුන් තිස්ස තෙරුන් කෙරෙහි පැහැද මහා විහාර සීමා පෙදෙසෙක් වූ ජෝතිවන උයන්හි වලකිනු ලබන්නාහු ද ඒ තෙමේ ජේතවන විහාරය කරවීය."

(මහාවංසය 1967: 37, 32-34)



නිකාය සංග්‍රහයේ මෙම කරුණ වාර්තා වන්නේ

" පාප මිත්‍ර සංසර්ගය නිසා සුභිල දුභිලයන් නොහැඳින දකුණුගිරි වෙහෙර වසන වංක සිත් ඇති කොහොත්තිස්ස නම් මහ තෙරුන් කෙරෙහි හක්ති උපදවා ඔවුනට මහ වෙහෙර සිමිත් ඇතුළත ජෝතිවන උයන්හි දෙනා වෙහෙර කරවන්නට පටන් ගත. "

(නිකාය සංග්‍රහය 1967: 25)

මේ හැර මෙම මූලාශ්‍ර දෙකෙහි ම රජතුමා සහ භික්ෂූන් අතර ඇති වූ ආරවුල දීර්ඝ වශයෙන් විස්තර කෙරෙන අතර මේ සඳහා රහතන් වහන්සේලා මෙන්ම අභිඥානලාභී භික්ෂූන් වහන්සේලා ද මැදිහත් වූ බව සඳහන්ය. මහාවිහාර සීමාව ඉක්මවා ජේතවන විහාරය ඉදිකිරීමේ අදහස අත් නොහරින රජු එම විහාරය තනවා තිස්ස තෙරුන් හට පූජා කරන්නට යෙදුනි. මෙම කරුණ සනාථ කෙරෙන 10 වැනි සියවසට අයත් ශිලාලේඛනයක් ද ජේතවන භූමියෙන් හමු වී තිබීම විශේෂ කරුණකි. සිව් වැනි මිහිඳු රජුට අයත් මෙම ශිලාලේඛනය අදාල සිද්ධිය වසර 700 කට පමණ පසුව වාර්තා කරනු ඇතර එහි දී තිස්ස තෙරුන්වහන්සේ හඳුන්වා ඇත්තේ " සාගුලී මහ භිමියන් නැමිත් පාළ වූ අපිස් සතොස් තිස් මහ තෙර නට පිහිටි දෙනා රජ මහ වෙහෙර " යනුවෙනි. (Ez III1933: 227) මෙම ලිපියෙහි තෙරුන් වහන්සේ හඳුන්වා ඇත්තේ අල්පේච්ඡතා සන්තුට්ඨිතා ගුණයෙන් යුතු තිස්ස තෙරුන් යනුවෙනි. එපමණක් නොව උන්වහන්සේ සාගුලීක මහ භිමියන්ගේ ගුරු පරපුරට අයත් බව ද පැහැදිලිව සඳහන්ව තිබීම විශේෂ කරුණකි. මේ අනුව දක්බිණ විහාරයේ ප්‍රබලතම භික්ෂූන් වහන්සේ සාගුලීක මහ තොරුන් වහන්සේ වශයෙන් 10 වැනි සියවස වන විටත් සැලකූ බවට මෙය කදිම සාක්ෂියකි. එසේ ම දක්බිණ විහාරයේ වැඩ වාසය කළ තිස්ස තෙරුන්ගේ මූලිකත්වයෙන් ජේතවන විහාරය ආරම්භ වූ බවත් 10 වැනි සියවස වන විටත් ජේතවන විහාරයේ ආදී කර්තෘන් වහන්සේ කෙරෙහි ගෞරවයක් තිබූ බව පැහැදිලි වේ.

ධාතුසේන රාජ්‍ය කාලයේ දී (ක්‍රි.ව. 455-473) එතුමා දක්බිණගිරියේ සංවර්ධන කටයුතු කළ බව මහාවංසයේ සඳහන්ව ඇතත්

(මහාවංසය 1967: 38, 47) ඒ කච්චේදැයි විස්තර සහිතව දක්වා නැත. නිකාය සංග්‍රහය වාර්තා කරන පරිදි සිලාකාල (ක්‍රි.ව. 518-531) රාජ්‍ය සමයේ දී ඔහුගේ අභිෂේකයෙන් 12 වන වර්ෂයෙහි මෙරටින් කසි රටට ගිය පූර්ණ නම් වෙළඳ පුත්‍රයෙක් වෛතුලභවාද ලියූ පොතක් ලැබ සැබෑ ධර්මයකැයි සිතා මෙරට ගෙනවුත් ජප්ප පුද පඬුරු වශයෙන් දී ඇත. එම ජප්ප ධර්ම අධර්ම විභාග කිරීමට අසමර්ථව අභයගිරිවාසී භික්ෂූන් හා මන්ත්‍රණය කොට ජේතවන විහාරයේ භික්ෂූන්ට වෛතුලභවාද පොත පතට හා ඉගැන්වීම් වලට ගරු කරන ලෙස විධාන කොට ඇත. එහෙත් දක්ඛිණගිරි විහාරයෙන් ජේතවනයට පැමිණි මෙම භික්ෂූන්ට පෙර රජවරුන් දවස වෛතුලභවාදය ගත් හෙයින් ගිරිහැර වලට ලක්වීම නිසා ඊට අකමැති වූ බව සඳහන් කර ඇත. (නිකාය සංග්‍රහය 1987: 27) මෙයින් පෙනෙන්නේ අභයගිරිය මුල්කොට ගෙන සාගලිකයින් හින්න වුව ද අභයගිරිකයින්ගේ මතවාදයන් පිළිගැනීමට දක්ඛිණගිරි වාසීන් කැමති නොවූ බවය. 1 වැනි අග්ගබෝධි ජප්ප (ක්‍රි.ව. 571-604) දක්ඛිණ විහාරයේ ඉතා සිත්කළු ප්‍රාසාදයක් කළ බව මහාවංසයේ සඳහන් වේ. (මහාවංසය 1967: 41,14)

දක්ඛිණ විහාර ඉතිහාසයෙහි එක්තරා අදුරු කාල පරිච්ඡේදයක් පළමු වැනි දායෝපතිස්ස රාජ්‍ය සමයේ දී (ක්‍රි.ව.) උදාවිය. එනම් ඔහුගේ යුව රාජ්‍යයා ලෙස කටයුතු කළ කාශ්‍යප විසින් දක්ඛිණ ථූපය බිඳ එහි වූ වස්තුව මංකොල්ල කන ලදැයි මහාවංසය කියයි. (එම: 43, 139-140) පරණවිතාන මහත්මා සඳහන් කරන්නේ දක්ඛිණ ථූපය පමණක් නොව ඉතා පූජනීය සිද්ධස්ථානයක් වූ ථූපාරාමය පවා ඔහු විසින් කොල්ල කන ලද බවය. එසේම දක්ඛිණ ථූපය ගැන පසුකාලීන ලේඛනවල කිසිවකුත් සඳහන් නොවන හෙයින් මෙම දාගැබ කවරෙකු විසින් ප්‍රතිසංස්කරණය කරන ලද්දේ දැයි කිව නොහැකි බව එතුමා සඳහන් කරයි. (පරණවිතාන 2001: 25) දක්ඛිණ විහාරය පිළිබඳව අපට වංසකභාවන්හි අවසන් වතාවට තොරතුරු හමු වන්නේ පස්වැනි කාශ්‍යප රාජ්‍ය සමයේ දී ය. (ක්‍රි.ව. 914-923) එතුමා දක්ඛිණගිරි විහාරයට ගමක් පූජා කොට ඇත. (මහාවංසය 1967: 52, 61) මෙයින් පෙනෙන්නේ අනුරාධපුර යුගය අවසානය දක්වා ම දක්ඛිණ විහාරය භික්ෂු වාසයක්ව



පැවති බවය. අනුරාධපුරයේ බිඳවැටීමත් සමග මෙම විහාරය සම්පූර්ණයෙන් ම අභාවයට යන්නට ඇත. ඉන් පසුව ද කීප වරක් ම සොරුන් විසින් මෙම දාගැබ බිඳින ලද බවට සාධක ඇතැයි පරණවිතාන මහත්මා සඳහන් කරයි. (පරණවිතාන 2001: 25) මෙම දාගැබේ ආයත, ගර්භය හා එහි අභ්‍යන්තරයට සිදුවී ඇති හානි පිළිබඳව සැලකීමේ දී අනුරාධපුර ප්‍රධාන නගරයේ පැවති මහ දාගැබ අතුරින් බරපතල ලෙසින් හානි පමුණුවන ලද දාගැබ වශයෙන් මෙය හඳුන්වාදීම සාධාරණය.

මෙම දාගැබ කැනීම් කිරීමේ දී ඊට අදාළව අනාවරණය වූ වාස්තු විද්‍යාත්මක ඉදිකිරීම් ලක්ෂණ පිළිබඳව සඳහන් කරන පරණවිතාන මහත්මා දාගැබේ ඉදිකිරීම් පිළිබඳව වැදගත් සාක්ෂි කීපයක් ම ඉදිරිපත් කර ඇත. ඒ අනුව ඔහු දාගැබේ පාදම මළුව මට්ටමෙහි සිට අඩි 13 ක් යට සිට ගඩොලින් ඉහළට බැඳ ඇති බව තහවුරුකොට ඇත. එය සලපතළ මළුවට යටින් පේසාවේ සීමාව ද ඉක්මවා මළුව මත ස්ථාන කීපයක කරන ලද කැනීම්වලින් තහවුරු කරගෙන ඇත. ඒ අනුව දාගැබ විශාල කෘත්‍රීම තලවිවක් (වේදිකාවක්) මත ඉදිකර ඇති බව ඔහු පවසයි. දාගැබේ බරින් තලවිව ගිලා බැසීම වලක්වාලීම සඳහා එය පිහිටි පොළොව දක්වාම බැඳ තිබූ බවත් මේ අනුව මතුපිට දාගැබේ පෙනෙන ප්‍රමාණයට වඩා වැඩි ගඩොල් ප්‍රමාණයක් පොළොව යට ගිල්වා ඇති බවත් සඳහන් කරයි. රුවන්වැලි දාගැබේ හා ජේතවන දාගැබේ ඉදිකිරීමේ දී ද මෙම ක්‍රමයම අනුගමනය කර ඇතැයි එතුමා වැඩිදුරටත් පවසයි. (පරණවිතාන 2001: 29) මෙම දාගැබේ පාදම අනාවරණය කර ගැනීම සඳහා කරන ලද කැනීම් වලෙහි වැසි වතුර බැසයාම සඳහා කානුවක් කැපීමේ දී තලවිවේ ශක්තිමත්භාවය සඳහා බොරළු මිශ්‍ර පස් වලින් එහි හාත්පස පුරවා තිබූ බව අනාවරණය විය. මෙම බොරළු තට්ටුවේ මතුපිට ගඩොල් වර්ග 3 ක් භාවිත කරමින් ඇතුරුමක් යෙදූ බවත් එය බැඳීම සඳහා හුණු බදාම භාවිත කළ බවට සාධක ඇතැයි සඳහන් කරයි. (එම: 29-30) මෙම සඳහන් කෙරෙන ගඩොල් ඇතුරුම කවරෙක්දැයි පැහැදිලි නැතත් බොහෝ විට මෙය දාගැබේ මළුවේ පැරණි සමයේ දී තිබූ ගඩොල් ඇතුරුම විය හැකි යැයි අනුමාන කළ හැකි වේ. පරණවිතාන මහත්මා දාගැබේ සලපතළ මළුවේ


තරය
ක් ම
නාන
යක,
මි දී
සින්
ණය.

ය වූ
නාන
පත්
13 ක්
එය
නාන
ඉව
මහ
එය
වේ
යට
න
තුමා
දම
තුර
නා
ය.
දින්
වට
න
මය
දැයි
වේ

නැගෙනහිර කොටස ගවේෂණය කිරීමේ දී එහි වූ ආයකයේ හරි මැද සිට අඩි 74 ක් නැගෙනහිර දිශාවට වන්නට නැගෙනහිර දොරටුවේ පියගැට පෙළක් එහි පනා බැම්මක් හමු වූ බව වාර්තා කරයි. එසේ ම සම වතුරප්‍රාකාර හැඩයක් ගන්නා මැටිවේ එක් පැත්තක දිග අඩි 465 ක් බවත් ඊට අත්කර 5 ක් පමණ අයත් වන බවත් එතුමා වැඩි දුරටත් සඳහන් කරයි. (එම: 29-30) පරණවිතාන මහත්මාගේ අධීක්ෂණය යටතේ මෙම දෘශ්‍ය 1955 වර්ෂයේ දී තහවුරු කිරීම අවසන් කර ඇත. (පුරාවිද්‍යා පාලන වාර්තාව , 1956, 13) ඉන් පසුව මේ දක්වා එහි කැනීම් හෝ නව සංරක්ෂණ කාර්යයක් සිදුකර නොමැත.



ජේතවන දාගැබ



ජේතවන දාගැබ

231 231.10
334.7

පිහිටීම හා වර්තමාන තත්වය

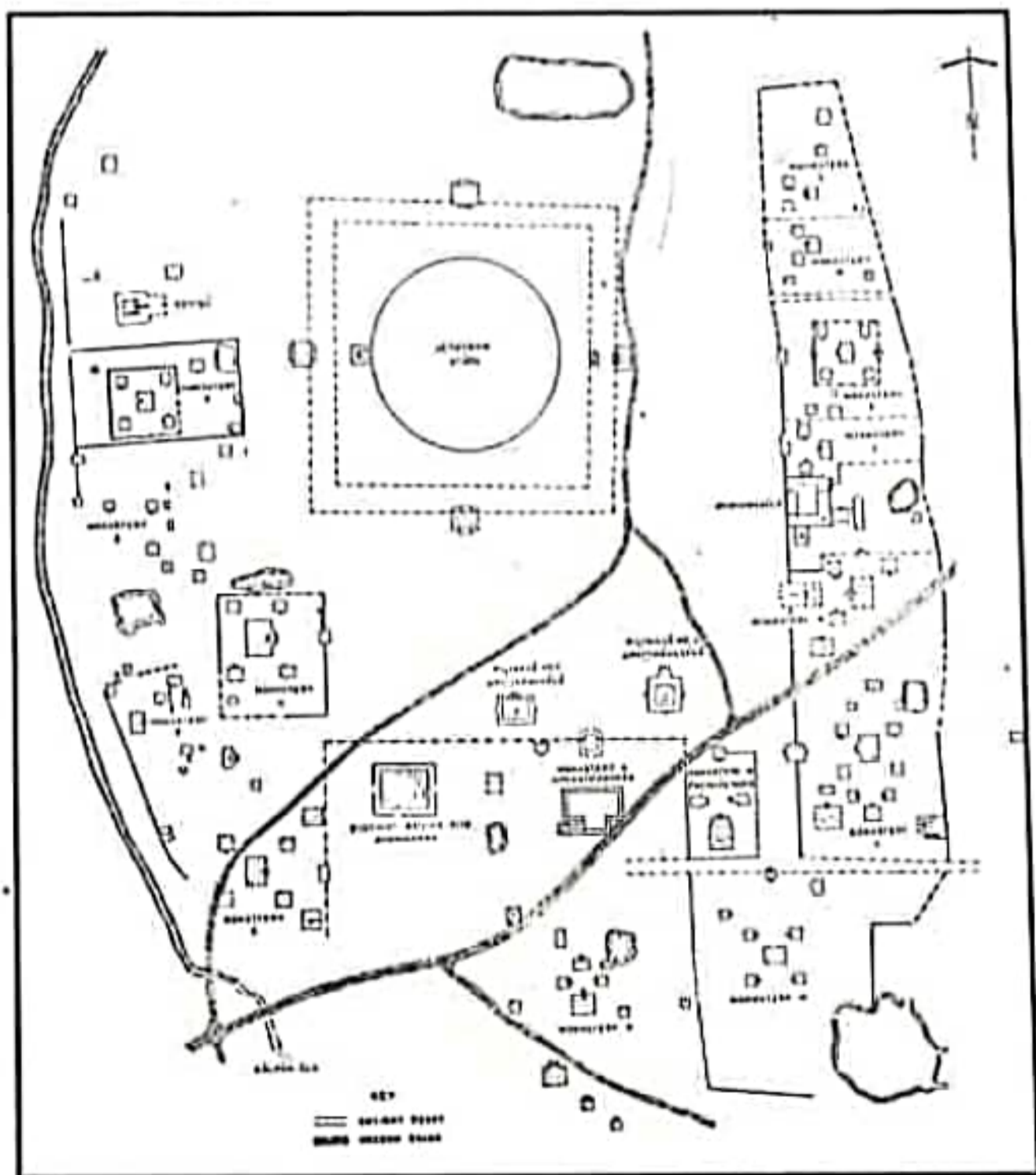
ජේතවන විහාරය පැරණි නගරයට ගිණිකොන දිගින් හා රුවන්වැලි දාගැබට නැගෙනහිරින් පිහිටියේය. එය උන්නර අක්ෂංශ 08", 21.04 ක් හා නැගෙනහිර දේශාංශ 80", 24.12 ක් වන්නේය. දාගැබේ මුහුදු මට්ටම වන්නේ 78.42 කි.

ජේතවන විහාරය අනුරාධපුර අටමස්ථානයට අයත් පූජ්‍යස්ථානයක් වන අතර අටමස්ථානාධිපතීන් වහන්සේගේ භාරකාරත්වය යටතේ එහි ස්වාමීන් වහන්සේලා කටයුතු කරමින් වැඩ වසති. මෙම විහාර සංකීර්ණයේ ද දාගැබ ප්‍රධානතම පූජණිය ඉදිකිරීම වන අතර ඒ වටා ප්‍රතිමා ගෘහ බෝධිසර දානශාලා ආවාස ගෘහ පොකුණු ආදී විවිධ වාස්තු විද්‍යාත්මක අංග නටබුන්ව පවතී. දැනට දළ වශයෙන් මල්වතු ඔය හා හාල්පාත්‍ර ඇලෙන් වටවන අක්කර 195 ක පමණ ප්‍රදේශය ජේතවන ආරාම සංකීර්ණයට අයත් යැයි හඳුනාගෙන ඇත. (Ratnayake 1984: 3) පුරාවිද්‍යා දෙපාර්තමේන්තුව මගින් මෙන් ම 1981 දී සංස්කෘතික ත්‍රිකෝණ ව්‍යාපෘතිය යටතේ ක්‍රියාත්මක වුණු කැනීම් හා සංරක්ෂණ වලින් මේ වන විට දාගැබට උතුරින් ඇති කොටස හැර අනෙක් බොහෝ කොටස් කැනීමෙන් පසු සංරක්ෂණය කොට පවත්වා ගෙන යනු ලැබේ. දාගැබෙහි ද කැනීම් හා සංරක්ෂණ කටයුතු ද බොහොමයක් ම මේ වනවිට නමාරය.

මෙම දාගැබ ඉදිකිරීමේ දී අනුගමනය කොට ඇත්තේ රුවන්වැලි සහ අභයගිරි දාගැබ ඉදිකිරීමේ දී අනුගමනය කරන ලද ආකෘතිය ම වේ. ඒ අනුව සිව් දිශාවෙන් දාගැබ වෙත ප්‍රවේශ වීමට ද්වාර මණ්ඩප සතරක් සහ ඊට සම්බන්ධව පිට පවුර ආදිය වේ. මෙම පිට පවුරේ විශේෂත්වය වන්නේ රුවන්වැලිය අභයගිරිය හා මිරිසවැටිය මෙන් ගල් පුවරු වලින් බඳින ලද පවුරක් එහි නොවීමයි. එහි ඇත්තේ අක්‍රමවත් ගල් කැබලි සිරස්ව තබා බඳින ලද පවුරකි. මෙහි පහත කොටසේ



සාධක ඉතිරි වී ඇතත් එහි ඉහළ කොටසේ නිර්මාණ ලක්ෂණ අපහැදිලිය. මෙම පවුරේ දිග හා පළල මීටර් 209.90 ක් පමණ වේ. වැලි මළුවෙන් සලපතළ මළුව වෙත ගොඩ වීමට පියගැට පෙළකි. මෙහි පාමුල අභයගිරියේ මෙන් ම ගල් පුවරු එකලස් කර සකසන ලද විශාල සඳකඩපහණකි. වැලි මළුවේ සිට මීටර් 2.15 ක් පමණ උසින් ගඩොලින් බඳින ලද ආධාරක බැම්ම හෙවත් පනාබැම්ම මගින් සලපතළ මළුව දරා සිටී. මේ වන විට සිව් පැත්තම තහවුරු කර ඇති පනාබැම්ම හේතු කොට ගෙන සලපතළ මළුව ආරක්ෂා වී පවතී. සලපතළ මළුව මත එහි කේන්ද්‍රයෙහි දාගැබ ඉදිවී ඇත. එය ජේසා වළලු තුනකින් යුක්ත වේ. පළමු ජේසාව මීටර් 2 ක් උස වන අතර දෙවන ජේසාව මීටර් 1.42 ක් වේ. තුන්වන ජේසාව මීටර් 1.35 ක් වේ. ජේසා වළලු තුනෙහි ම මතු මුහුණතේ පළල වන්නේ මීටර් 2.10 කි. ජේසාවට නැගීම සඳහා දකුණු ආසකය අඛණ්ඩයින් පිය ගැට පෙළක් වේ.



ජේගව්ව මහාර සංඝරාමය

ලක්ෂණ
 ප්‍රමණ වේ.
 ඉහළ පෙළකි.
 සාමාන්‍ය ලද
 ප්‍රමණ උසින්
 සලපතල
 නොබැම්ම
 තුළ මල්ව
 තුනකින්
 ඉහළ පේසාව
 සා වලලු
 පේසාවට
 වේ.

අනෙකුත් ආයතන ද දාගැබේ ගර්භය හා හතරැස් කොටුව
 සංරක්ෂණය කොට හමාරව පවතී. කොත් කැරැල්ලේ ඇත්තේ අඩක්
 පමණි. දැනට දාගැබේ ඇති උස අඩි 232 ක් වන්නේය. දාගැබෙහි
 සතර දිශාහිමුව බව ඉදිකොට ඇති ආයතන හා සලපතල මල්ව මේ වනවිට
 තහවුරු කොට ඇත.

ආරම්භය සහ සංවර්ධනය අවස්ථා

වංසකතාවලට අනුව ජේතවනාරාමය ඉදිකිරීමට උපස්ථම්භක
 වූයේ මහසෙන් රජතුමාය. (ක්‍රි.ව. 274-301) මෙය සිදුවන්නේ ලංකාවේ
 හික්ෂු ශාසනය තුළත් දේශපාලන ක්‍රියාවලිය තුළත් සංකීර්ණ ප්‍රශ්න
 ගණනාවක් ම පවතින සමයක දී ය. මහාවංසයේ හා නිකාය සංග්‍රහයේ
 සඳහන් වන පරිදි දක්ෂිණගිරි විහාරයේ වාසය කළ කොහොන් තිස්ස
 නම් තෙර කෙනෙකු කෙරෙහි පැහැදි රජතුමා විසින් මහාවිහාර සීමාව
 තුළ වූ ජෝතිවන උයනෙහි ජේතවනාරාමය කිරීම පටන්ගෙන ඇත.
 (මහාවංසය 1967: 37, 32-36 ., නිකාය සංග්‍රහය 1987: 25) තිස්ස තෙරුන්
 වහන්සේට මෙම මූලාශ්‍ර දෙකෙහි ම හඳුන්වා දී ඇත්තේ පහත් ගතිගුණ
 ඇති හික්ෂුවක් ලෙසිනි. මහාවංසයේ උන්වහන්සේ හඳුන්වා ඇත්තේ "
 දකුණු අරම් වැසි කුහක වූ වංක සිත් ඇති පාප මිත්‍ර වූ නොසන්හුන්
 තිස්ස තෙරුන් කෙරෙහි පැහැද මහා විහාර සීමා පෙදෙසක් වූ ජෝතිවන
 උයනෙහි වලකනු ලබන්නාහු ද ඒ තෙමේ ජේතවන විහාරය කරවීය.
 (මහාවංසය 1967: 37, 32-34) මෙම කරුණ නිකාය සංග්‍රහයේ දක්වා
 ඇත්තේ " දකුණුගිරි වෙහෙර වසන වංක සිත් ඇති කොහොන් තිස්ස
 නම් මහ තෙරුන් කෙරෙහි හක්කි උපදවා ඔවුනට මහ වෙහෙර සිමින්
 ඇතුළත ජෝතිවන උයනෙහි දෙනා වෙහෙර කරවන්නට පටන් ගත."
 (නිකාය සංග්‍රහය 1987: 25) මෙම මූලාශ්‍ර දෙක ම උත්සාහ දරනුයේ
 උන්වහන්සේ පාපී හික්ෂුවක් බව පෙන්වීමටය. ඒ සඳහා විවිධ උප පද
 යෙදීමට ද අමතක කර නැත. කුහක, වංචාකාර, පාපක්‍රියා කරන හික්ෂුවක්
 බව හඳුන්වයි. මහා විහාරය විසින් රචිත වංසකතාවල එන මෙම හඳුන්වා
 දීම එකල කිසියම් මත භේදයකට තුඩු දී තිබූ බව අනුරාධපුර අවසන්
 සමයට අයත් 4 වන මිහිඳු රජුගේ ජේතවන පුවරු ලිපියකින් පැහැදිලි



වේ. මෙම ලිපියෙහි තිස්ස තෙරුන් වහන්සේ හඳුන්වා ඇත්තේ "සාගුලි මහ හිමියන් නැමිත් පාළ වූ අපිස් සතොස් තිස් මහ තෙරනට පිහිටි දෙනා රජමහ වෙහෙර්හි" (Ez., III 1933, .227) එනම් සාගුලි මහ තෙරුන් වහන්සේගේ නාමයෙන් පහළ වූ (බිහි වූ) ලද දෙයින් සතුටු වන (අල්පේච්ඡනා සංතුට්ඨිතා ගුණයෙන් යුතු) තිස්ස මහ තෙරුන් වහන්සේ වෙනුවෙන් පිහිටුවන ලද ජේතවන රජමහ විහාරය යනුවෙන් තිස්ස තෙරුන් වහන්සේ උසස් ගුණයන්ගෙන් යුතු හික්ෂුවක් බව සඳහන් කරයි. මෙසේ වංසකතාවෙහිත් ශිලාලේඛනයෙහිත් එකිනෙකට ප්‍රතිවිරුද්ධව කරුණු ඉදිරිපත් කර ඇති හෙයින් ජේතවනය පිළිගත් හික්ෂුව දැඩි අපහසුතාවයකට එකල පත්ව සිටින්නට ඇතැයි පරණවිතාන මහත්මා සඳහන් කරයි. (Ez., III 1933, .228)

මේ කරුණ අපට වඩාත් තහවුරු වන්නේ උක්ත වංසකතා දෙකෙහි ම ජේතවනාරාමය පිහිටුවන අවස්ථාවේ දී මහා විහාරය සමග ඇති වූ ගැටුම විස්තර කොට ඇති ආකාරයෙනි. මහා විහාර සීමාව තුළ වූ ජේතවන උයනෙහි විහාරය පිහිටුවීමට රජතුමා කටයුතු කළ අවස්ථාවේ දී මහා විහාරීය හික්ෂුන් දැඩි ලෙස ඊට විරෝධතාවය පළකොට ඇත. එහෙත් අහයගිරි විහාර වාසීන්ගේ ඉගැන්වීම් වලින් රජු මහා විහාර මතය බැහැර කොට මහා විහාර සීමාව වෙනස් කර දෙන මෙන් එම හික්ෂුන් වහන්සේලාගෙන් ඉල්ලීම් කර ඇත. ඊට එකඟ නොවූ මහා විහාරීය හික්ෂුන් වහන්සේලා මහා විහාරය අතහැර රුහුණට පලා ගියහ. එහෙත් හික්ෂුන් වහන්සේලා කීප නමක් මහා විහාරය තුළ සැඟව සිටිමින් ජේතවන සීමාවන් සලකුණු කළ අවස්ථාවන්හි දී ඒවා රහසිගතව ගලවා දැමූ බව කියැවේ. (මහාවංසය 1967: 37, 37) නිකාය සංග්‍රහයට අනුව මෙම අර්බුදයට රහතන් වහන්සේලාත් සිතුල්පවු විහාරයේ වාසය කළ අභිඥානලාභී හෙරණ කෙනෙකුත් මැදිහත් වී ඇත. මෙම අභිඥානලාභී හික්ෂුව රාක්ෂස වේශයක් මවා යගදාවක් ද අතින් ගෙන ජේතවන හික්ෂු පිරිස මැදට පැන උන්වහන්සේලා බියකර පලවා හැරීමට පවා කටයුතු කර ඇත. (නිකාය සංග්‍රහය 1987: 26) කෙසේ වෙතත් ජේතවන විහාර සීමාව මහා විහාර සීමාවෙන් වෙන් කොට දැක්වීමට මහසෙන් සමයේ දී කටයුතු කළ බවට කදිම

ශිලාලේඛනය සාධකයක් මෑතක දී මහා විහාර ව්‍යාපෘතිය මගින් සොයා ගන්නා ලදී වර්තමාන භාල්පානු ඇලට සමාන්තරව බුද්ධ ශ්‍රාවක ධර්ම පීඨය දෙස සිට උතුරු දිසාවට දිවයන සීමා පවුරේ දිය බැස යන කානුවකට මෙම ශිලාලේඛනය සහිත ගල් පුවරුව යොදා තිබුණි. මෙය එම කානුවට පසුකාලීනව යෙදුවා ද නැතහොත් මහසෙන් සමයේදීම යොදන ලද්දේ දැයි ස්ථිරව සඳහන් කිරීම දුෂ්කරය. නමුත් මෙය කිසියම් ලෙසකින් සිටුවා තිබුව හොත් මහා විහාර වාසීන් විසින් විනාශ කළ හැකි යැයි ඇතැම් විට විශ්වාස කළ හෙයින් ජල මාර්ගයෙහි ම යෙදුවා විය හැකිය. මෙම ලිපියෙහි සඳහන්ව ඇත්තේ ජේතන වෙහෙර සීමේ එනම් ජේතවනාරාම විහාර සීමාවයි යනුවෙනි. මෙම ලිපියේ තවත් විශේෂත්වයක් වූයේ ඊතලයක බඳු සංකේතයක් ද එහි සටහන් කර තිබීමයි. මෙම සංකේතයේ තුඩ පැත්ත ජේතවන දාගැබ දෙසට හෙවත් ජේතවන විහාරය දෙසට එල්ල වී තිබේ ඇති නිසා එම සීමා පවුරෙන් ඉදිරිය ජේතවනයට අයත් වන්නේය යන අදහස මින් ලබා දෙන බව ඉතා පැහැදිලිය. මෙහි අක්ෂර ලක්ෂණ අනුව එය ස්ථිර වශයෙන් 3-4 සියවස් වලට අයත් වන හෙයින් මෙය මහසෙන් සමයේ දී ම යොදන්නට ඇති බවට සැකයක් නැත. (මෙම ලිපිය මහා විහාර ව්‍යාපෘති කාර්යාල භූමියේ තැන්පත් කොට ඇත) මහාවංසයේ හා නිකාය සංග්‍රහයේ මහා විහාර සීමාව ඉගිලවීමට නොහැකි වූ බවත් සීමාව තුළ ම දෙනා වෙහෙර කරවූ බව කියයි. (මහාවංසය 1967: 37, 34-35., නිකාය සංග්‍රහය 1987 26) එහෙත් මෙම ගල් පුවරුවට අනුව පැහැදිලි ලෙස සීමා සලකුණු කර තිබූ බව පෙනීයයි.

කෙසේ වෙතත් ජේතවනය පිහිටුවීමට මුල් වූ තිස්ස හිමියන්ට සංඝයා විසින් අන්තිම වස්තුවෙන් චෝදනා කළ හෙයින් ධාර්මික නම් වූ අමාත්‍යවරයෙකු විසින් මෙම චෝදනාවන් විනිශ්චයකොට බලා එහි තීන්දුවට අනුව රජුගේ අකමැත්ත පිට ම උන්වහන්සේට සිවුරු හැරීමට සිදු වූ බව වංසකතාව සඳහන් කරයි. (මහාවංසය 1967: 37 38-39 .. නිකාය සංග්‍රහය 1987: 26) මෙම චෝදනාව පාරාජිකාපත්තියකට සමාන හෙයින් බරපතල ම වූ චෝදනාවක් ලෙස සැලකිය හැකිය. ඇතැම් විට උන්වහන්සේ ඇමතිවරයා විසින් දුන් තීන්දුවට අනුව සිවුරු හැර යන්නට

ඇත්තේ තම ජීවිතය පිළිබඳව ද කිසියම් අවිනිශ්චිතතාවක් ද තිබූ හෙයින් විය හැකිය. මහසෙන් රජුගේ ගුරු තනතුරේ කටයුතු කළ අහයගිරියේ වසමින් මහාවිහාරය නැසීමට කටයුතු කළ චෛතුලාචාරී අදහස් දැරූ සංඝමිත්‍ර නම් තෙරුන් වහන්සේ රජුගේ එක් බිරිඳක් විසින් උපක්‍රම කොට මරණයට පත් කරන ලදී. එපමණක් නොව උන්වහන්සේට ඉතා හිතවත්ව කටයුතු කළ සෝණ නම් ඇමතියෙකු ද තලා පෙළා මරණයට පත් කොට කසල ගොඩට ඇද දමා ඇත. (මහාවංසය 1967: 37, 26-29 .. නිකාය සංග්‍රහය 1987: 25) පූජාවලිය සඳහන් කරන පරිදි මහසෙන් රජු ජේතවන දාගැබ බැඳ එහි නිධන් කිරීමට ධාතු නොමැතිව අහස දෙස බලා දෙවියන් අයැද සිටි කළ දෙවියෝ බුදුන්වහන්සේගේ පටි ධාතුව අහසෙහි සිට රජුට පෙනෙන සේ පහතට එල්ලෙන්තට සලස්වා ඇත. රජු ඊට වන්දනා කර එය ගැනීමට අත පෑව ද කීප වරක් දෙවියෝ රජුගේ අතට හසු නොවන පරිදි ඉහළ පහළ කළ විට ඉන් වෙහෙසට පත් රජු අහසට පැන තම කඩුවෙන් පටියේ කොටසක් කපාගෙන ඇත. (පූජාවලිය 1997: 777) 15 වැනි සියවසේ දී ලියැවුණු පැරකුම්බා සිරිතෙහි ද මෙම කරුණ සඳහන් කරන අතර ධාතු නොලැබුනහොත් රජු ජේතවන මළුවේ සිට රා බොම්බි දෙවියන්ට තර්ජනය කළ බව ද එහි වැඩි විස්තර වශයෙන් දක්වා ඇත. (පැරකුම්බා සිරිත 1997 : 17, 18 කවිය) මේ කරුණුවලින් පෙනෙන්නේ ඔහු තර්ජනාත්මක ස්වරූපයෙන් චිරකය පා ධාතු පවා ලබාගත් බවයි. මහසෙන් රජුගේ ඇවෑමෙන් රජකමට පත් ඔහුගේ පුත්‍ර කින්සිරි මෙවන් රජු බෙහෙවින් මධ්‍යස්ථ අයෙකු වූ අතර එතුමා පිය රජු විසින් විනාශ කළ මහාවිහාරයේ සියලුම විහාරාරාංග ප්‍රතිසංස්කරණයට කටයුතු කළේය. එපමණක් නොව පියරජු විසින් අඩක් ඉදිකළ ජේතවන විහාරයේ ඉදිකිරීම් ද සම්පූර්ණ කරන ලදැයි සඳහන්ය. (මහාවංසය 1967: 37, 51-65)

ජේතවන විහාරයේ හික්කුන්ගේ ආගමණය දක්බිණ ථූපයෙන් සිදු වූ හෙයින් එය සාගලික නිකාය හෝ දෙනානක හෙවත් ජේතවන නිකාය යනුවෙන් හැඳින්වූ බව පෙනීයයි. ජේතවන විහාරයට අයත්

නිකාය යන අර්ථයෙන් උක්ත යෙදුම භාවිත වී ඇතැයි පෙනීයයි. ජේතවන විහාරය හැඳින්වීමට අනුරාධපුර යුගයට අයත් ශිලාලේඛනවල දෙනා වෙහෙර හෝ දෙනා රජ මහ වෙහෙර යනුවෙන් යොදා තිබීමෙන් මේ බව වඩාත් පැහැදිලි වේ. (Ez. I 1912: 218, Ez II 1985: 46; Ez III 1933: 227) අනුරාධපුර යුගයේ අවසන් සමයට අයත් රබූව ශිලාලේඛනයේ දෙවනා මහවෙහෙර යනුවෙන් ද මෙම විහාරය හඳුන්වා ඇත. (IC V II: 62'8) මෙම විහාරයට ජේතවන විහාරය යන නාමය ලැබීමට හේතුව වශයෙන් සැලකෙන්නේ එය ජෝතිය වනයෙහි පිහිටීම හේතුවෙනි. කෙසේ වෙතත් මහාවංසයේ සඳහන් වන්නේ අනුරාධපුරයේ මහමෙව්නාව අබියස වූ නඤන වනය ශ්‍රේෂ්ඨ වූ රහතන් වහන්සේලා විසින් ශාසනය බැබළු වූ ස්ථානය වූ හෙයින් ඊට ජෝතිවනය යනුවෙන් ව්‍යවහාර කළ බවය. (මව 1967: 15, 221) මෙයින් පෙනෙන්නේ නඤන වනය ම පසුකාලයේ දී ජෝතිවනය නැතහොත් ජේතවනය යනුවෙන් ව්‍යවහාර කළ බවය. ආචාර්ය හේම රත්නායක මහත්මා විසින් ජේතවන දාගැබ ඉදිවූයේ මිහිඳු හිමියන්ගේ ආදාහනය සිද්ධ වූ ස්ථානයේ යැයි උදාහරණ කීපයක් ඉදිරිපත්කරමින් තහවුරු කිරීමට උත්සහ කරනුලැබ ඇත. (රත්නායක 1998: 330-40 පිටුව) එම අදහස පිළිගත හැකි මට්ටමින් තහවුරු කර ගැනීමට වංසකතා සාධක හා පැහැදිලි පුරාවිද්‍යාත්මක සාධක ඉදිරිපත්ව නැත. (කුලතුංග 2001: 26-28)

කෙසේ හෝ ජේතවන ආරාමය ඉදිකිරීමෙන් පසුව විවිධ රජවරුන් හා පරිත්‍යාග ශීලීන්ගේ උපකාරයෙන් අනුරාධපුර යුගය පුරා ම දියුණු තත්වයෙන් පවත්වාගෙන ගිය බව වංසකතා සාධක අභිලේඛන සාධක මෙන් ම පුරාවිද්‍යාත්මක සාධක වලින් ඔප්පු වේ. ඉහත දී විස්තර කළ පරිදි කිත්සිරි මෙවන් රජුගේ රාජ අනුග්‍රහයෙන් පසුව වංසකතාවේ සඳහන් වන්නේ මිත්තසේන රජු (ක්‍රි.ව. 428-429) සෑයෙහි ඇත් පවුර හා තොරණ කරවූ බවය. (මහාවංසය 1967: 38, 10) මෙම ඇත් පවුර හා තොරණ දාගැබෙහි කවර ස්ථානයක ඉදිකරන ලද්දේ දැයි වැඩිදුර සඳහන් කර නොමැත. හස්ති පාකාර යනුවෙන් පාලි මහාවංසයේ යෙදී ඇති හෙයින් මෙය ඇත් පවුර බව පැහැදිලිය. බොහෝ විට මෙය නිමවා තිබෙන්නට ඇත්තේ වැලි මළුවේ ඇතුළු සීමාව

සලකුණු කරන හා සලපනළ මඵට දරා සිටින පනාබැමීමෙහි විය යුතුය. දැනට එහි ඇත් පවුරක සලකුණු පැහැදිලිව දැක ගැනීමට සාධක නැත. ඇතැම් විට පසුකාලීනව සිදු වූ යම් යම් ප්‍රතිසංස්කරණ හේතුවෙන් එය වෙනස්ව ගියා විය හැකිය. කෙසේ වෙතත් ජේතවන ඝණපයෙහි මෑත දී කරන ලද කැනීම්වල දී නැගෙනහිර දොරටුව අඛියස පවුරේ ඇත් රුවකට අයත් පාදයක කොටසක් අනාවරණය කොට ගෙන ඇත. (Ratnayake 1984: pl.20) ධාතුසේන රාජ්‍ය සමයේ දී (ක්‍රි.ව. 455-473) එතුමා මෙම දාගැබෙහි ඡත්‍ර කරවූ බව වාර්තා වේ. (මහාවංසය 1967: 38, 55) ඒ හැර ඒ පිළිබඳ වැඩි තොරතුරු වාර්තා වී නැත. තවද එතුමා මෙම දාගැබෙහි සුණු පිරියම් කිරීම හා දාගැබ මුදුනේ වජ්‍ර මුම්බටකයක් සවිකිරීම ද සිදු කොට ඇත. (එම: 38, 74-75) මහානාග රාජ්‍ය සමයේ දී (ක්‍රි.ව. 569-571) එතුමා ද දාගැබේ සුණු ආලේප කොට වජ්‍ර මුම්බටකයක් සවි කොට ඇත්. වේදිය කරවූ බව කියැවේ. (එම: 40, 95-96) මහානාග රජුගේ මෙම කාර්යයන් වාර්තා කරන පාලි මහාවංසයේ එන ඇතැම් වචන වැරදි ලෙස සිංහල මහාවංසයට ගෙන ඇති බව සඳහන් කළ යුතුය. පාලි මහාවංසයේ එන මුම්බටක යන්නට කොත් කැරළි යනුවෙන් හැඬුවේදී යන්නට ඇත් පවුර යනුවෙන් අර්ථ දී ඇතත් ඒවා වැරදි සහගත අර්ථකථන බැව් සඳහන් කළ යුතුය. මුම්බටක යනු කොත් කැරළි නොව පළිඟුමය නිර්මාණයකි. මෙය දාගැබ මතට අකුණු සැර වැදීම වැලැක්වීම සඳහා යොදන ලද්දකැයි වංසත්ථපකාසිනිය වාර්තා කරයි. (වංසත්ථපකාසිනි 1994: - 538) පරණවිතාන මහත්මා සඳහන් කරන්නේ මෙහි එන විස්තරයට අනුව මෙම නිර්මාණය පළිඟු වළල්ලක් සේ හැඟෙන අතර එයින් දාගැබ මුදුනේ ඇති මෑණික ආරක්ෂා වන්නට ඇති බව ය. (පරණවිතාන 2001: 32) එසේ ම හැඬුවේදී යන්න ද පරණවිතාන මහත්මා සඳහන් කරන්නේ දාගැබේ පේසාව මත ඇත් හිස් සහිතව ඉදි කරන ලද වැට් බව ය. (එම : 15) හැඬු පාකාර යනු ඇත් පවුරයි. පැහැදිලිව ම මෙම නිර්මාණයන් දෙක දෙකක් ම වන්නේය. මේ හැර මහානාග රජු ජේතවන විහාරයට උඩුගමිහි වැහැප් නම් ගමක් පරිත්‍යාග කොට ඇත. (මහාවංසය 1967: 40, 97) 1 වැනි අග්ගබෝධි රජතුමා ද (ක්‍රි.ව. 571-604) මෙම දාගැබෙහි ඡත්‍ර රනින් කළ බව කියැවේ. (එම: 41, 32) 2


වැනි සංඝනිස්ස කුමරු (ක්‍රි.ව. 614) අළුත් වස්ත්‍ර වලින් දාගැබ වැසූ බව කියැවේ. (එම: 41, 44) සිලාමේසවණ්ණ රජු ද (ක්‍රි.ව. 619-628) තුන් සෑයට සත්කාර කළ බව මහාවංසය කියයි. (එම: 42, 65) මෙම සත්කාර කිරීම යනු කවරාකාර එකක්දැයි පැහැදිලි නැත. තුන් වන ජෙට්ඨනිස්ස රජු (ක්‍රි.ව. 628-629) ජේතවන විහාරයට ගොඩගමුව නම් ගමක් පරිත්‍යාග කොට ඇත. (එම: 42, 97) ජෙට්ඨනිස්ස රජුගෙන් අනතුරුව රජ පැමිණි තුන් වන අග්ගබෝධි (ක්‍රි.ව. 629-639, දෙවන වර) ජේතවන විහාරයට මාමිණියා නම් ගමක් පරිත්‍යාග කොට ඇත. (එම: 42, 121) සිගිරි ගියක ද මාමිණියාව යන ගම පිළිබඳව සඳහනක් ඇත. (සි. 658) ඇතැම් විට අනුරාධපුර දිස්ත්‍රික්කයේ ඇති මාමිණියාව යන ගම මෙය වීමට ඉඩ ඇත. ක්‍රි. ව. 639-650 අතර සමයේ දී රජකමට පත්ව සිටි 1 වැනි දායෝපතිස්ස රජු ජේතවනය ඇතුළු ප්‍රධාන විහාර තුනෙහි ධාතුසර විනාශ කොට එවෘයේ පූජා වස්තු මෙන් ම රන් පිළිම, රන් මාල ආදී බොහෝ පූජා භාණ්ඩ පැහැර ගත් බව කියැවේ. (එම: 42, 131-132) 4 වන අග්ගබෝධි (ක්‍රි.ව. 667-683) රජු ජේතවනයේ භෝජන ශාලාවට ප්‍රත්‍යය දෙනු ලැබීය. එසේ ම තුන් නිකායට ම භෝග උපදනා ගම් දහසක් දුන් බව කියයි. (එම: 44, 3, 17-18) මේ හැර එම රජුගේ ඇමතිවරයෙකු වූ පොඤ්ඤා නැමැත්තා ජේතවන විහාරයෙහි පිරිවෙණක් කරවූ බව කියැවේ. (එම: 44, 22) දෙවන දප්පල රජු (ක්‍රි.ව. 815-831) ජේතවන විහාරයෙහි රන්මුඛා පිළිමයක් කොට එය බෝධිසරයේ තැන්පත් කර මහා පූජාවන් කළ බව කියැවේ. (එම: 49, 78) 1 වැනි සේන රජු (ක්‍රි.ව. 833-853) ජේතවන විහාරයෙහි මහල් ප්‍රාසාද කීපයක් කරවීමත් රන් බුද්ධ ප්‍රතිමාවක් කරවීමත් ගින්නෙන් විනාශ වූ මහා ප්‍රාසාදයක් ද කරවා එම විහාරයට තවත් භෝග දුන් බව සඳහන්ය. (එම: 50, 65-68) පස්වන කාශ්‍යප රජු ද (ක්‍රි.ව. 914-923) ජේතවන විහාරයේ දාන ශාලාවට ගමක් දුන් අතර තුන් නිකායට ම අයත් හික්කුන් ලවා එකල නුවර පිරිත් දේශනා කරවා රෝ බිය පහ කළ බව ද කියැවේ. (එම: 52, 58, 80-81) තුන්වන සේන (ක්‍රි.ව. 938-946) රාජ්‍ය සමයේ දී එතුමා සතර විහාරයෙහි රූකම් හා රම්‍ය මණ්ඩපයක් කරවා හැම කලම ධාතු පූජා කළේ යැයි සඳහන්ය. (එම: 54, 36-37) සතර විහාරය යනුවෙන් මෙහි දී අදහස් කර ඇත්තේ මහාවිහාරය, අභයගිරිය,

ජේතවනය හා දක්ඛිණ විහාරය යැයි සැලකිය හැකි වේ. සතර විහාරය පිළිබඳව සඳහන් වන එක ම අවස්ථාව වන්නේ ද මෙයයි. සිව්වැනි මිහිඳු රාජ්‍ය සමයේ දී (ක්‍රි.ව. 956-972) එතුමාගේ ඇමතිවරු සිව් දෙනෙකු ජේතවනයෙහි පිරිවෙන් සතරක් කරවූ බව කියැවේ. (මහාවංසය 1967: 54, 51) සිව් වැනි මිහිඳු සමයට අයත් බෞද්ධ වැට පුවරු ලිපිය වශයෙන් හඳුන්වනු ලබන ලිපියෙහි ද රත්නමා පිරිවෙන් වැසි උපාසකයන් විසින් කරවන ලද දොරටු පැන් මඩියක් හා ඒ හා සම්බන්ධව අනුගමණය කළ යුතු නීති රීති පිළිබඳව තොරතුරු කියැවේ. (Ez III 1933: 227) ඇතැම් විට මෙම ශිලාලේඛනය එම ඇමතිවරුන් හා සම්බන්ධ වීමට ද ඉඩ ඇත. අනුරාධපුර යුගයේ අවසාන සමයේ දී පස් වන මිහිඳු රාජ්‍ය සමයේ (ක්‍රි.ව. 982-1029) ඇතිවන චෝල ආක්‍රමණයත් සමග ජේතවනය ඇතුළු අනුරාධපුරයේ වෙහෙර විහාර දැඩි කොල්ල කෑමකට ලක් වූ බව මහාවංසයේ එන කරුණු වලින් පැහැදිලි වේ. මහාවංසය මෙම කරුණ වාර්තා කර ඇත්තේ පහත ආකාරයෙනි. " තුන් නිකාහි දාගැබ් ද මුළු ලක්දිව තෙලෙහි මැහැඟි නොයෙක් ස්වණාදී පිළිබිඹු ද එසේම ඒ ඒ වෙහෙර සියල්ල ද ලා හෙලා බිඳගෙන මිජස් උරන යකුන් සෙයින් ලක්දිව හි සාරය ගත්හ." (එම: 55, 18-22) මෙය මහා දරුණු විනාශයක් බව වංසකතාව වාර්තා කර ඇති ආකාරයෙන් පැහැදිලි වේ. මෙම සිද්ධියෙන් පසුව අනුරාධපුර යුගය තුළ දී ජේතවන විහාරය පිළිබඳව අපට තොරතුරු හමු නොවේ. මෙයට ප්‍රධානම හේතුව වූයේ 1017 දී සොළීන් අනුරපුරය ආක්‍රමණයකොට විහාරාරාම විනාශ කිරීම හා අනතුරුව චෝලයින් පොළොන්නරුවේ පාලන මධ්‍යස්ථානය පිහිටුවා ගැනීමය. අනුරාධපුරය ජනශූන්‍ය වීම නිසා මෙම විහාරාරාම අත්හැරීමට හික්කුන් වහන්සේලාට සිදුවූහ. නැවත චෝලයින්ගේ පාලනය අවසන් කරමින් 1 වන විජයබාහු රජු (ක්‍රි.ව. 1055-1111) ලංකාවේ දේශපාලන බලය තහවුරු කොට ගෙන අනුරාධපුරයේ දී අභිෂේක ලබා එහි කෙටි කලක් ගත කළ ද (එම: 59, 8-9) ඔහුට ජේතවනය ඇතුළු මහා දාගැබ් වල වැඩි ප්‍රතිසංස්කරණයක් කිරීමට හෝ පෙර තත්වයටම හික්කු ආවාස පරිවර්තනය කිරීමට නොහැකි වූ බව පෙනීයයි. එතුමා තුන් නිකායික හික්කුන් උදෙසා අතිශය මනහර වූ විහාර කරවා සිව්පසය සලස්වා පොළොන්නරුවේ නවත්වා ගත් බැව් මහාවංසයේ


සඳහන් වන හෙයින් (එම: 60, 9-15) ජේතවන, අභයගිරි හා මහාවිහාර භික්ෂුන් පොළොන්නරුවට වැඩම කළ බව පැහැදිලි වේ. නමුත් අනුරාධපුරයේ සම්පූර්ණයෙන් භික්ෂුන්ගෙන් හිස් වූයේ යැයි සිතිය නොහැකිය. කෙසේ වෙතත් පොළොන්නරු සමයේ දී වැඩි ශාසනික කාර්ය භාරයක් සිදුවන්නේ මහා පරාක්‍රමබාහු රාජ්‍යයයේ දී ය. එතුමා විසින් විනාශයට පත්ව තිබූ ජේතවනය ඇතුළු අනුරාධපුරයේ මහ දාගැබ් ප්‍රතිසංස්කරණය කළ බව වංසකතා මෙන් ම ශිලාලේඛන ද සාක්ෂි දරයි. මහාවංසය සඳහන් කරන පරිදි පැරකුම් රජු දෙමළන් විසින් නසන ලද අනුරාධපුරයේ විහාරාරාම ප්‍රතිසංස්කරණය කිරීම සඳහා වෙනම ම ඇමතිවරයෙකු පත්කර ඇත. දෙමළන් දාගැබ් පලා දැමීම හේතුවෙන් කැලෑ වැව් තිබූ මහා දාගැබ් 3 න් එකසිය සැට රියනක් උසට ජේතවන දාගැබ් පිළිසකර කර සුණුකම් කරවා මළුව ද ශුද්ධ කළ බව කියැවේ. (එම: 78, 100-105) රුවන්වැලි සෑ මළුවෙන් හමු වූ පරාක්‍රමබාහු රජුට අයත් ශිලාලේඛනයක ද ජේතවන දාගැබ් පිළිසකර කළ බව සඳහන්ව ඇත. නිශ්ශංකමල්ල රජු හා කලාණුවති බිසවට අයත් ශිලාලේඛන දෙකක් රුවන්වැලි සෑ මළුවේ ඇතත් ජේතවන විහාරය පිළිබඳව යමක් ඒවායේ සඳහන්ව නැත. කෙසේ වෙතත් රුවන්වැලි දාගැබ් සහ ජූපාරාමය තරම් විශේෂත්වයක් ජේතවන දාගැබ් වෙත ලැබුණා යැයි සිතිය නොහැකිය. මාස ආක්‍රමණයන් සමග නැවතත් අභාවයට යන අනුරපුරයේ ජේතවනය ඇතුළු මහ දාගැබ් කෙරෙහි දැඩිදැණි සමයේ දී සුළු වශයෙන් දෙවන පරාක්‍රමබාහු රජු විසින් අවධානය යොමුකර ඇති බව පෙනීයයි. එතුමා ආක්‍රමණිකයන් විසින් විනාශ කර තිබූ රුවන්වැලි සෑය ප්‍රතිසංස්කරණය කොට රන් කොතින් සැරසීමට තම පුත්‍ර විජයබාහු කුමරාට භාර කර ඇත. (මහාවංසය 1967: 87, 68) එසේ ම විජයබා කුමරුවන්ට රාජ්‍ය උරුම වූ පසුවත් (ක්‍රි.ව. 1270-1272) ඔහු ශිල්පීන් එක්රැස් කරවා මහජනයාගේ ද සහායයෙන් දාගැබ් නව කර්මාන්ත කොට භික්ෂුන් ද එහි වාසය කරවීය. (එම: 88, 33) මේ සමයේ දී ජේතවනය පිළිබඳව අවධානය යොමු කළ බවක් මහාවංසයේ සඳහන් නොවෙතත් ඇතැම් විට සුළු වශයෙන් පිරිසිදු කිරීම් හෝ කරන්නට ඇතැයි සිතිය හැකි වේ. නුවර පුහයේ දී විජය රාජසිංහ (ක්‍රි.ව. 1739-1747) රජු ද අනුරාධපුරයේ මහා

පුද පැවැත්වූ බව වාර්තා වී ඇත. (එම: 98, 87) කිරිකි ශ්‍රී රාජසිංහ රජු (ක්‍රි.ව. 1747-1781) ද පිරිමර සමග අනුරාධපුරයට ගොස් බෝධිය හා වෛතෘයන්ට ඇත්, අස් ආදීන් ද රන් රිදී ආදී නොයෙක් පූජාවන් ද කළ බව කියැවේ. (එම: 99, 36-37) මෙහි වෙන් වෙන්ව දැගැබී ගැන සඳහන් කර නැතත් ඒවා වෙක ගොස් මේ පූජාවන් කරන්නට ඇතැයි සිතේ. කෙසේ වෙතත් මෙය අනුමානාත්මක නිගමණයක් මිස ස්ථිර අදහසක් නොවේ. අපට ජේතවනයේ ඇති ශිලාලේඛන සාධක පිළිබඳව සැලකීමේ දී අනුරපුර යුගය ඉක්ම වූ කිසිදු ශිලාලේඛනයක් ජේතවන භූමියෙන් හමු වී නොමැති බව ද සඳහන් කළ යුතුය.

රජ
 හා
 ද
 ගෙන
 ගැන
 ස්ථිර
 බඳව
 වන



ජෛතවන දාගැබ 1894 වර්ෂයට පෙර ගත් ඡායාරූපයක්.
 (උපුටා ගැනීම ජෛතවන ස්තූප පුරාණය)



ජෛතවන දාගැබ 1894 දී පමණ.
 (උපුටා ගැනීම ජේම්ස්. ඊ. ස්මිඳර්ගේ Architectural Remains Anuradhapura)

පොළොන්නරු යුගයෙන් පසුව ජේතවනයේ කරන ලද කටයුතු පිළිබඳ පැහැදිලි ලිඛිත සාක්ෂි හමු වන්නේ බ්‍රිතාන්‍ය සමයේ දී ය. එම සමය වන විට ජේතවනය හා අභයගිරිය පිළිබඳ නම් මාරුවීමක් තිබුණු හෙයින් බ්‍රිතාන්‍ය පාලන සමයේ දී ජේතවනය පිළිබඳව කරනු ලබන වාර්තාවන් සැලකිල්ලෙන් ගත යුතුව ඇත.

බ්‍රිතාන්‍ය සමයේ දී පළමුවතාවට අනුරාධපුරය පිළිබඳව ජෝන් ඩේවි වාර්තා කර ඇතත් ජේතවනය පිළිබඳව විශේෂයෙන් වාර්තා කිරීමක් නැත. මේ සමයේ දී පැහැදිලිව පළමු වතාවට ජේතවනය ගැන වාර්තා කර තිබෙන්නේ මේජර් ෆෝබ්ස්ය. ඔහුගේ වාර්තාවලට අනුව 1828 හා 1832 දී ඔහු අනුරාධපුරයට පැමිණි විට ජේතවන දාගැබ අඛණ්ඩව පැමිණ ඇත. පළමුවර පැමිණෙන විට දාගැබ සන කැලෑවෙන් වැසී තිබුණු බවත් පසුව ජේතවනයේ විසූ ශුද්ධා සම්පන්න භික්ෂූන් වහන්සේ නමක් දාගැබෙහි වැසී තිබූ ගහකොල කපා ශුද්ධ කිරීමෙන් අනතුරුව ඇදහැළුණු ධාරානිපාත වර්ෂාවක් හේතුවෙන් දාගැබේ කොටසක් කඩා වැටී එම භික්ෂූන් වහන්සේ ද අනතුරට ලක් වූ බව වාර්තා කර ඇත. මේ හැර ඔහු තම ග්‍රන්ථයෙහි මේ දාගැබේ විත්‍ර සටහනක් ද ඉදිරිපත් කොට ඇත. එය සම්පූර්ණයෙන්ම වනයෙන් වැසී ඇත. එය කවර දිශාවේ සිට අදින ලද දැයි සඳහන් කර නැති අතර ඒ වන විටත් සතරැස් කොටුව සැලකිය යුතු අන්දමින් ගරා වැටී තිබූ බවත් එසේ ම ද්වාර මණ්ඩපයක ගල් කුළුණු ගණනාවක්ම ඒ වන විටත් හොදින් සුරැකී තිබූ බව පෙනෙයි. (Forbes vol. I: 1840) මේ හැර බ්‍රිතාන්‍ය සමයේ රජයේ මිණුම් සහායක ජනරාල් මේජර් තෝමස් ස්කිනර් විසින් 1833 දී අදින ලද අනුරාධපුර පූජා භූමි සැලසුමෙහි ජේතවන දාගැබ උස අඩි 244 ක් වන බව ද සඳහන් කර ඇත. එහෙත් එම සිතියමේ මෙම දාගැබ නම් කොට ඇත්තේ අභයගිරිය වශයෙනි. (Ratiyake 1982: 17) 1885 දෙසැම්බර් 6 වැනි දින රාත්‍රියේ දී ජේතවන දාගැබේ සතරැස් කොටුවේ බස්නාහිර පැත්තේ කොටසක් කඩා වැටුණු බව ෆීෂර් ඒජන්ත මහත්මා වාර්තා කර ඇත. (Ievers 1899: 235) එහෙත් වලිසිංහ හරිශ්චන්ද්‍ර මෙම බිඳ වැටීම 1882 දී සිදු වූ බව උපුටා

දක්වා ඇත. (හරිශ්චන්ද්‍ර 2001: 194) එස්. එම්. බරෝස් විසින් ද මෙම බිඳ වැටීම 1885 දී සිදු වූ බව වාර්තා කරන බැවින් (Burrows 1886: 6) වලිසිංහ හරිශ්චන්ද්‍රට ප්‍රමාද දෝෂයක් සිදු වී ඇති බව පෙනීයයි. මෙම කඩා වැටීම පිළිබඳව අවධානය යොමු කල ආණ්ඩුකාරවරයාගේ නියමය පිට 1883 දී දාගැබේ සතරැස් කොටුවේ ප්‍රතිසංස්කරණ කටයුතු ප්‍රසිද්ධ වැඩ දෙපාර්තමේන්තුවට භාර දුන් බවත් 1890 වන විට කොත් කැඳ ලේලේ භාගයක් බඳින ලද බවත් වලිසිංහ හරිශ්චන්ද්‍ර වැඩි දුරටත් උපුටා දක්වා ඇත. (හරිශ්චන්ද්‍ර 2001: 195)

ඉංග්‍රීසි ආණ්ඩුකාර විලියම් හෙන්රි ශ්‍රෙගරි (1872-1877) මහත්මා විසින් 1873 දී පරිපාලන ඒකකයක් වශයෙන් උතුරු මැද පළාත පිහිටුවීමෙන් පසුව එහි ප්‍රථම ඒජන්තවරයා ලෙස පත්වූයේ ජෝන් පෙඩරික් ඩික්සන් මහතාය. 1877 පමණ වන විටත් අනුරාධපුරයේ බෞද්ධ නටබුන් බෙහෙවින් ම වන ගහනයට යටත්ව තිබූ බව වාර්තා කරන අතර එහි කවිවේරිය , උසාවි ගොඩනැගිල්ල ඉංග්‍රීසි නිලධාරීන්ගේ හුදෙකලා නිවාසයක් ගෙවල් කීපයක් හා කුඩා කඩ පළක් පමණක් තිබූ බව වාර්තා කර ඇත. (Ievers 1899: 75) ජේ. එෆ්. ඩික්සන් ඒජන්ත තැන 1884 දී අභයගිරි දාගැබ තුළ රනින් කළ පොත් තැන්පත් කොට ඇතැයි යන ප්‍රවාදය මත දාගැබ භාරා ඒවා පරීක්ෂා කර බැලීමට යෝජනා කර ඇත. මෙම කාලයේ දී ජේතවනය හා අභයගිරිය යන නම් මාරුව නිසා නියම අභයගිරි දාගැබ වෙනුවට ජේතවනය හැරීමට බඳුන් විය. පසුව 1887 දී අයිවර්ස් නම් ඒජන්ත තැන විසින් මෙම දාගැබේ නැගෙනහිර පැත්තෙහි සලපතළ මළුවේ සිට අඩි 33 ක් උඩින් ගර්භය බිඳ ක්‍රමාණුකූලව ගඩොල් ඉවත් කරමින් ගර්භය තුළට 162 ක් දිග දෝනාවක් කැන එතැන් පටන් ධාතු ගර්භය පාදා ගැනීමේ අදහසින් ගැබ තුළින් පහතට අඩි 46 ක් පමණ භාරා ඇත.



ජේතවන ප්‍රාග්ධන අංකුර ප්‍රාකාර බැමීමේ නිර්මිත දිග කැනීම.
(උපුටා ගැනීම Jethawanaramaya project Anuradhapura First Archaeo-
logical Excavation and Research Report)

ඒ අනුව සලපතළ මඵව මට්ටම ද ඉක්මවා පොළොව දෙසට හාරා ගිය බව පෙනීයයි. මෙම වැඩ කරගෙන යන අතරතුර දී 1888 නොවැම්බර් 8 දන රජය මගින් නිකුත් කළ ලිපියක් හේතුවෙන් අයිවර්ස් මහතාට එම කටයුතු නවතා දැමීමටත් නැවත එම දෝනාවන් වසා දැමීමටත් සිදුවූබව වාර්තා කර ඇත. (ibid: 235) අයිවර්ස්ගේ මෙම දාගැබ හැරීම කෙරෙහි බොද්ධ ගිහි පැවිදි දෙපක්‍ෂය ම පලකළ විරෝධය හේතුවෙන් රජයට මෙම කටයුත්ත අත්හැර දැමීමට සිදුවූ බවට සාධක වේ. මහනුවර මල්වත්තේ නා හිමියන් මේ සඳහා විරෝධය දක්වා මහලේකම් වෙත ලියුම් යැවූ බවත්, මේ විරෝධය පෑමේ කාර්යයන් සඳහා හික්කඩුවේ සුමංගල නා හිමියන් ද මැදිහත්ව කටයුතු කළ බව පෙනීයයි. (පඤ්ඤානන්ද හිමි 1947: 644) 1888 වර්ෂයේ දී හියු නෙවිල් පළමු වතාවට ජේතවනය හා අභයගිරිය යන ස්ථානයන්හි නාමය නිවැරදි කිරීමේ උත්සහයක යෙදුනි. (Nevill 1887-88: 294)

එස්. එම්. බරෝස් මහතා 1884-85 නැගෙනහිර ආයකය කැනීමට ලක් කිරීමත් ජේතවනයෙන් ගොඩනැගිලි කීපයක් ම සොයා ගැනීමටත් සමත්ව ඇත. (Burrows 1886: 2) 1885 වර්ෂයේ දී ධාරානිපාත වර්ෂාව හේතුවෙන් විනාශ වී ගිය දාගැබේ සතරැස් කොටුවේ බටහිර බැම්ම බරෝස් විසින් පරීක්ෂාකොට ඇති අතර (ibid: 6) 1890 වන විට එම හතරැස් කොටුවේ හා කොත් කැරැල්ලේ වැඩ කර අවසන්ව තිබූ බව එවකට අටමස්ථානාධිපතිව වැඩ විසූ ශ්‍රී සුමන මේධංකර අනුනාහිමියන් හික්කඩුවේ ශ්‍රී සුමංගල නා හිමියන්ට 1890 සැප්තැම්බර් මස 17 වැනි දින යවන ලද ලිපියකින් පැහදිලි වේ. (පඤ්ඤානන්ද හිමි 1947: 648) කෙසේ වෙතත් බ්‍රිතාන්‍ය ආණ්ඩුවේ දක්ෂ ඉංජිනේරුවන් ගේ උපදෙස් පිට කරන ලද හතරැස් කොටුවේ බටහිර බැම්ම 1902 දෙසැම්බර් මස 9 වැනි දින රාත්‍රි පැවති අධික වර්ෂාව හේතුවෙන් බිඳ වැටුණු බව වලිසිංහ හරිශ්චන්ද්‍ර මහතා වාර්තා කර ඇත. (හරිශ්චන්ද්‍ර 2001: 196) බ්‍රිතාන්‍ය පාලන සමයේ දී ජේතවන ආරාම සංකීර්ණය තුළ වැඩිපුරම අධ්‍යයන , කැනීම් හා තහවුරු කිරීමේ කාර්යයේ නියැලුණු පුද්ගලයා ලෙස එවකට පුරාවිද්‍යා කොමසාරිස්වරයා ලෙස කටයුතු





ජේතවන දාගැබේ හැඟෙනහිර ආසනයේ කැටයම්.



ජේතවන දාගැබේ හැඟෙනහිර ආසනයේ කැටයම්.

කළ එච්. සී. පී. බෙල් මහතා හඳුන්වා දීමට පුළුවන. (1890-1912) ඔහුගේ පාලන වාර්තාවලට අනුව ඔහු පළමුව අවධානය යොමුකර ඇත්තේ දාගැබ පිරිවර කොට ඒ වටා පිහිටි ගොඩනැගිලි පිළිබඳව ය. එහි දී ප්‍රථමයෙන් පොහොස ගෙයක් අනතුරුව ගරාදී වැට සහිත ගොඩනැගිල්ල, ඒ ආසන්න ගොඩනැගිලි සංකීර්ණය දාගැබට බටහිරින් වූ විශාල පිළිම ගෙය නැගෙනහිරින් පිහිටි දානශාලාව ආදී ගොඩනැගිලි විශාල ප්‍රමාණයක් අනාවරණය කර ගන්නා ලදී. ඔහු දාගැබේ කටයුතු ආරම්භ කරන ලද්දේ 1894 දීය. එම වර්ෂයේ දී ඔහු විසින් දාගැබෙහි කරන ලද කටයුතු අනුපිළිවෙලින් විස්තර කොට ඇත.

- (අ) ද්වාර මණ්ඩප කැනීම් කොට ඒවායේ ගල් නැවත තබා තහවුරු කිරීම.
- (ආ) දාගැබේ සලපතළ මළුව වෙත වැටී ඇති පෙත්මගේ පියගැටපෙළ පිරිසිදු කොට සකස් කිරීම.
- (ඇ) දාගැබ වටා ඇති ජේසා වළලු මත හා ආයක මත තිබූ ගඩොල් හා සුන්බුන් ඉවත් කොට පිරිසිදු කිරීම.
- (ඈ) නැගෙනහිර , දකුණු, බටහිර හා උතුරු ආයක කැනීම් හා තහවුරු කිරීම.
- (ඉ) නැගෙනහිර හා දකුණු ආයක අඛියස කැනීම් කිරීම, පරීක්ෂා කිරීම, දාගැබේ හැඩය හඳුනා ගැනීම හා දාගැබ මත සන හුණු බදාමයක් යොදාතිබූ බව අනාවරණය කරගැනීම.
- (ඊ) දාගැබේ පාදම පිළිබඳ කරුණු අනාවරණය කර ගැනීම සඳහා නැගෙනහිර හා දකුණු සලපතළ මළුවේ කැනීම් කිරීම .(මෙහිදී සලපතළ මළුව මට්ටමට වඩා අඩි 26 ක් පොළොව යට සිටම ගඩොලින් ඉදිකර ඇති බව එහි දී අනාවරණය වී ඇත.)

- (උ) මඵවේ දකුණු පාර්ශවයේ කොටස ගස් කපා පිරිසිදු කිරීම.
- (උඟ) මඵවේ වයඹ දිග අන්තයේ පිහිටි සතරැස් ගොඩනැගිල්ලක් කැනීම කිරීම.

(ASCAR 1894: 1-2)

බෙල් මහතා තමා කළ කටයුතු පිළිබඳව හොඳින් වාර්තා තබා තිබෙන අතර ඊට හැකි පමණින් සැලසුම් හා ඡායාරූප ඉදිරිපත් කිරීමට අමතක කොට නැත. (ASCAR, 1890-1899) ජේතවන දාගැබේ ඓතිහාසිකත්වය පිළිබඳවත් එහි වාස්තු විද්‍යාත්මක අංග පිළිබඳවත් සැලසුම් හා ඡායාරූප සහිතව ඉතා ප්‍රශස්ථ මට්ටමේ වාර්තාවක් තබා ඇති පුද්ගලයෙකු වශයෙන් ජේ. පී. ස්මිඳර් මහත්මා ද හඳුන්වා දිය හැකිය. ඔහු ඉදිරිපත් කළ සැලසුම් තවමත් ඉතා ඉහළ අගයකින් යුක්තය. (Smither 1993 : 59-78, pl. XLIII - LI) ඔහුගේ වාර්තාවේ ද අභයගිරි ජේතවන නම් මාරුව පවත්නා බැවින් ඔහුගේ මුල් කෘතිය අධ්‍යයනයේ දී අපට සැලකිල්ලෙන් එය අධ්‍යයනය කිරීමට සිදු වේ. එතුමා දාගැබේ මිනුම් ඉදිරිපත් කරනු ලබන්නේ පහත අයුරිනි.

	අඩි අඟල්
ඉහළම ජේසාව මට්ටමේදී දාගැබේ විශ්කම්භය	325 . 00
එහි පාදමේ වට ප්‍රමාණය	367 . 00
මඵවේ සිට 1 වන ජේසාවේ උස	67 . 9
මඵවේ සිට 2 ජේසාවේ උස	11 . 6
මඵවේ සිට 3 වන ජේසාවේ උස	16 . 00
මඵවේ සිට දාගැබ් ගර්භය හතරැස් කොටුව තෙක් උස	150 . 6
මඵවේ සිට හතරැස් කොටුවේ මුදුනට උස	183 . 00
මඵවේ සිට නටබුන් දාගැබේ උපරිම උස	232 . 00

(Smither 1993: 69)

මෙයින් පසුව 1909 හෙන්රි පාකර් මහත්මා ද ජේතවන දාගැබ් හා ආරාම සංකීර්ණය පිළිබඳ බොහෝ තොරතුරු ඉදිරිපත් කොට

ඇත. (Parker 1981: 287-89) ඔහු ස්මිදර්ගේ කෘතිය ද මෙහි දී බෙහෙවින් උපකාර කරගෙන ඇති බව පෙනීයයි. එම වාර්තාවේ විශේෂත්වයක් වන්නේ නිවැරදි ලෙස ම අභයගිරිය හා ජේතවනය වෙන් වෙන් වශයෙන් හඳුනාගෙන තොරතුරු ඉදිරිපත් කොට තිබීමයි. හෙන්රි ඩබ්ලිව්. කේච් මහත්මා ද 1896 දී ලංකාවේ නටබුන් නගර යන තම කෘතියෙහි ජේතවනාරාමය පිළිබඳව කෙටි සටහනක් පමණක් තබා ඇත. ඔහු දාගැබේ ඡායාරූපයක් ඉදිරිපත් කිරීමට ද අමතක කොට නැත. (කේච්, 1956: 53-54) අභයගිරිය යන මාතෘකාව යටතේ ජේතවන විහාරය පිළිබඳව වැදගත් කරුණු රැසක් වලිසිංහ හරිශ්චන්ද්‍ර මහත්මා විසින් ද ඉදිරිපත් කොට ඇත. එතුමා ඒ සමයේ දී ඇතැම් බ්‍රිතාන්‍ය නිලධාරීන් දාගැබ සම්බන්ධයෙන් කරන ලද ඇතැම් ක්‍රියා දෝෂ දර්ශනයට ලක් කර ඇත. (හරිශ්චන්ද්‍ර 2001: 195-96) 1916 දී ජී. ඊ. මිටන් නැමැත්තෙකු ද මෙම දාගැබ පිළිබඳව වාර්තා කොට ඇත. අභයගිරිය නමින් දාගැබ හඳුන්වමින් කරනු ලබන වාර්තාව සඳහා ඔහු බෙල් මහතාගේ වාර්තා ද උපයෝගී කොට ගෙන ඇත. (Mitton 1991: 111-13) ලංකාවේ බොහෝ ස්ථානවල පුරාවිද්‍යාත්මක ගවේෂණ කැනීම් හා සංරක්ෂණ කටයුතු සඳහා විශාල කාර්ය භාරයක් ඉටු කළ සෙනරත් පරණවිතාන මහත්මා ජේතවන දාගැබෙහි කැනීම් කිරීමක් හෝ සංරක්ෂණ කාර්යයක් පිළිබඳව මැදිහත් වූ බවට සාධක සොයා ගැනීමට නොහැකිය. මෙම දාගැබ පිළිබඳව එතුමා සඳහන් කර ඇත්තේ ද සුළු වශයෙනි. කෙසේ වෙතත් එතුමා පළමු වතාවට වඩාත් පිලිගත හැකි අයුරින් උදාහරණ ඉදිරිපත් කරමින් මෙම ස්ථාන දෙකෙහි නම් මාරුව නිවැරදි කිරීමට සමත් විය. (Ez. IV :136-141) පරණවිතාන මහත්මා සඳහන් කරන්නේ මෙම දාගැබ ලංකාවේ දාගැබ් අතර විශාලම දාගැබ වන අතර ඇතැම් විට මෙය ලෝකයේ ද විශාල ම දාගැබ වීමට ඉඩ ඇති බව ය. එතුමා වැඩි දුරටත් සඳහන් කරන්නේ පැරණි වාර්තාවලට අනුව ජේතවන දාගැබ එකසිය හැට රියනක් හෙවත් අඩි 400 ක් උසකින් යුතුව පැවතී ඇති අතර දැනට අඩි 231 ක් උසින් යුතු බවය. ස්තූපයේ පාදයේ විශ්කම්භය අඩි 370 ක් බවත් සඳහන් කරයි. දාගැබේ සලපතළ මළුව පිළිබඳව අවධානය යොමු කරන එතුමා සඳහන් කරන්නේ අනුරාධපුර යුගය ද්‍රවිඩයින්ගේ ආක්‍රමණයත් සමග අවසන් වූ හෙයින් දාගැබ



ජේතවන පුරාවිද්‍යා කෞතුකාගාරයේ සිටි ජාතකයට අයත් අවස්ථා නිරූපණයක්.



ජේතවන පුරාවිද්‍යා කෞතුකාගාරයේ සිටි ජාතකයට අයත් අවස්ථා නිරූපණයක්.

සලපතළ මඵවේ ගල් පුවරු අතුරමින් තිබිය දී එය අතරමග අතහැර දැමීමට සිදු වූ බවක් පෙනෙන්නට තිබෙන බවකි. (පරණවිතාන 1963: 58) ජේතවන ආරාම සංකීර්ණයෙහි මහා පරිමාණ සංවර්ධන ක්‍රියාවලියක් ප්‍රදීධ වූ කාල පරිච්ඡේදයක් වශයෙන් 1981 වර්ෂයෙන් මෙපිට කාල පරිච්ඡේදය දැක්වීමට පුළුවන. සංස්කෘතික ත්‍රිකෝණ වැඩ පිළිවෙල යටතේ ජේතවන ආරාම සංකීර්ණය තුළ පුළුල් ගවේෂණ, කැනීම් හා සංරක්ෂණ ක්‍රියාවලියක් ක්‍රියාවට නැංවෙමින් පවතී. මේ යටතේ මේ වන විට දාගැබේ උතුරු කොටස් කැනීම් කොට පාදා ක්‍රමානුකූලව සංරක්ෂණයට ලක් කොට ඇත. මේ හැර ආයක හා සලපතළ මඵවේ සංරක්ෂණ ද අවසන්ව පවතී. පසුගිය වසර 25 ක් පුරා ජේතවන ආරාම සංකීර්ණය තුළ කරන ලද කැනීම් වලින් අනාවරණය කරගත් තොරතුරු හා පුරාවස්තු අතිවිශාල ප්‍රමාණයකි. 1984 වර්ෂයේ සිට මේ දක්වා දාගැබ හා සම්බන්ධයෙන් කරන ලද කැනීම්වලින් දාගැබේ සිව් දිශාහිමුඛ ප්‍රියගැට පෙළ , සලපතළ මඵව හා වැලි මඵව සීමා කරන පනාබැම්ම දාගැබේ ආයක හා දාගැබ් පදනම අනාවරණය කර ගැනීමට හැකියාව ලැබී ඇත. මේ අනුව දාගැබේ පාදම සලපතළ මඵවෙන් යට පොළොව තුළ මීටර් 7ක් (අඩි 23) පමණ ගැඹුරට විහිදී යන බව අනාවරණය කර ගැනුණි. (රත්නායක 1998: 334) බෙල් මහත්මා නැගෙනහිර හා දකුණු සලපතළ මඵවේ කරන ලද කැනීම් වලින් ජේතවන දාගැබේ පාදම අඩි 26 ක් සලපතළ මඵවෙන් යටට දිවෙන බැව් ඉහත දී ද සඳහන් කරන ලද සඳහන (ASCAR 1894 :1-2) මෙම නව කැනීම් වලින් ද තහවුරු විය. ඒ හැර මෙම කැනීම්වලින් පැහැදිලි වී ඇත්තේ මෙම පාදම දාගැබ් දෙස සිට මාලක වශයෙන් ක්‍රමයෙන් පිටට විහිදෙන පරිදි සකසා ඇති බවය. සලපතළ මඵව මට්ටමේ සිට මේ සඳහා අවම වශයෙන් ගල් වර් 86 ක් වත් භාවිත වී ඇත. මෙම සාධක සලපතළ මඵවේ තුන් පැත්තකින්ම අනාවරණය වූ බැවින් දාගැබ් සකසා ඇත්තේ විශාල ගඩොල් වේදිකාවක් මත බව පැහැදිලි වේ. එය ද දාගැබේ බර දරා ගෙන සිටිය හැකි අයුරින් මාලක වශයෙන් පාදම සකසා තිබීම වාස්තු විද්‍යාත්මක වශයෙන් වැදගත් කරුණකි. සලපතළ මඵව මට්ටමේ සිට ගඩොල් වර් 60 ක් පහතට දිව ගොස් එතැන් සිට මීටර් 1 ක් පමණ පිටට විහිදෙන පාදම නැවතත් සුළු පැත්තුම් සහිත පාදම නෙරා ගොසින්

ඇත. එක් අතකින් අපට මතුපිටට පෙනෙන දාගැබේ ගඬොල්වලට වඩා ගඬොල් ප්‍රමාණයක් මෙසේ පොළොව යට පාදම වෙනුවෙන් ගිල්ලවා ඇති බව පෙනීයයි . දාගැබේ පාදම පිහිටි ගල මතුපිට සිට ඉහළට බඳින අතරම එහි යටම කොටස බොරළු දමා තලා සවිමත් කොට ඇති බව ද කැනීම වලින් තහවුරු වී ඇත. දාගැබේ ගර්භයේ සහ සතරැස් කොටුවේ කරන ලද කැනීම වලින් ද දාගැබේ වාස්තු විද්‍යාත්මක ඉදිකිරීම් පිළිබඳ බොහෝ සාධක අනාවරණය වී ඇත. (ගම්ලත් 1997:2)

සලපතළ මළුවේ ගල් ඇතිරීම පිළිබඳව සැලකීමේ දී පෙනී යන්නේ එය අවස්ථා කීපයක දී කර ඇති බව ය. වැඩි වශයෙන් ම 9-10 සියවස් අතර දී මෙම ගල් පුවරු අතුරා ඇති බව එහි ඇති පරිත්‍යාගීලීන්ගේ සෙල්ලිපිවලින් පැහැදිලි වේ. නැගෙනහිර, දකුණු හා බටහිර ආසක අතර කොටසේ ගල් පුවරු බොහෝ සෙයින් අතුරා අවසන් කර ගැනීමට මේ කාල වකවානුවේ දී එහි නිර්මාණ කරුවන්ට හැකිව තිබුණ ද මළුවේ උතුරු ඊසාන දිග හා වයඹ කොටස්වල ගල් ඇතිරීමට පූර්ණ අවකාශයක් ලැබී නැත. මේ හේතුව නිසා වෙනත් ගොඩනැගිලිවල බොහෝ අවශේෂ මළුවේ අතුරා තිබෙනු පෙනේ. විශේෂයෙන් බෞද්ධ වැට සහිත ගොඩනැගිල්ලේ ශිලාමය අවශේෂ මෙන් තදාසන්න ගොඩනැගිලිවලට අයත් පියගැට කොරවක්ගල් , මුරගල්, හා වෙනත් ගල් පුවරු යොදා ගෙන ඇත. මේවා බොහෝ විට පොළොන්නරු යුගයේ දී හෝ දඹදෙනි යුගයේ දී යොදන්නට ඇතැයි සිතිය හැකි වේ.

සලපතළ මළුවේ ශිලාලේඛන

ජේතවන සලපතළ මළුවෙන් කුඩා ප්‍රමාණයේ ශිලාලේඛන 250 ක් වත් සොයා ගත හැකිය. මෙහි එක් දෙමළ ලිපියක් තිබෙන අතර ඉතිරි ඒවා සියල්ල ම පාහේ සිංහල අක්ෂරයෙන් ලියන ලද ඒවා වේ. මෑත කාලයට අයත් ඉංග්‍රීසි අක්ෂර සහිත ලිපි කීපයක් ද තිබෙන බැව් සඳහන් කළ යුතුය. මෙම ශිලාලේඛන අතුරින් වැඩිම ප්‍රමාණයක් අයත් වන්නේ අනුරපුර යුගයේ අවසන් සමයට හෙවත් ක්‍රි.ව. 9-10



සියවස් අතරටය. මෙම සියලු ලිපිවල ම පාහේ සඳහන්ව ඇත්තේ සලපතළ මඵවේ ගල් ඇතිරවීම් පිලිබඳව ය. මේ සඳහා ගිහි පැවිදි මෙන්ම ස්ත්‍රී පුරුෂ දෙපක්ෂයම දායකත්වය සපයා ඇත. ගිහි පක්ෂය අතර වැඩිපුරම ඇත්තේ සාමාන්‍ය ජනතාව බැව් පෙනීයයි. මේ හැර විවිධ තනතුරු හා උසස් නිලයන් දරණ අය මෙන්ම විවධ වෘත්තිකයන් ද වේ. මේ සඳහා යෙදවූ මුදල් රන් කහවනු හා රන් මසුපලින් වැඩි වශයෙන් ම ගෙවා ඇත.

මේ හැර සලපතළ මඵව මත සිටුවා තිබෙන විශාල පුවරු ලිපියකි. මෙහි අඩු තරමින් අක්ෂර පෙළ 60 ක් වත් ඇතත් එය ද බෙහෙවින් ගෙවී ගොස් ඇති අතර අන්තර්ගත කරුණු අනාවරණය කරගත නොහැකිය. එහි කතෘත්වය පස් වන කාණ්ඩයට අයත් බව පෙනීයයි. මඵවේ ඇති විශාල ම ලිපිය වන්නේ ද මෙයයි. මෙය බිම අතුරා නොතිබෙන්නට ඇතත් එම ලිපිය සිටුවා තිබුණේ කවර ස්ථානයක දැයි අවිනිශ්චිතය.

ලංකාවේ දැනට විවිධ පුද්ගලයන්ට අයත් වැඩිම ශිලාලේඛන ප්‍රමාණයක් හමු වන්නේ නම් ඒ ජේතවන සලපතළ මඵවෙන් වීම විශේෂ කරුණකි.

ආශ්‍රිත ග්‍රන්ථ නාමාවලිය

1. පඤ්ඤානන්ද හිමි, යගිරල., 1947, ශ්‍රී සුමංගල වර්තය, කොළඹ, සීමාසහිත එක්සත් ප්‍රවෘත්ති පත්‍ර සමාගම.
2. බුද්ධදත්ත හිමි, පොල්වත්තේ, 1950, පාලි සිංහල අකාරාදිය, කොළඹ, ඇම්. ඩී. ගුණසේන සහ සමාගම.
3. සංසරාජ සාධු වරියාව, 1954, සංස්: හේන්‍රිට්ටගෙදර පියනන්ද හිමි, කොළඹ, ඇම්. ඩී. ගුණසේන සහ සමාගම.
4. කේවි, හෙන්රි, ඩබ්ලිව්., 1956, ලංකාවේ නටබුන් නගර, කොළඹ, රත්නාකර පොත් වෙළඳ ශාලාව.
5. සිංහල ථූපවංසය, 1958, බද්දේගම විමලවංස හිමි, සංස්:, කොළඹ, ඇම් ඩී. ගුණසේන සහ සමාගම.
6. පාහියන් දේශාටන වාර්තාව, 1958, බලගල්ලේ විමල බුද්ධි ස්ථවිර, කොළඹ, ඇම්. ඩී. ගුණසේන සහ සමාගම.
7. මහාවංසො, 1959, බුද්ධදත්ත මහා ථේර, කොළඹ, ගුණසේන සහ සමාගම.
8. පරණවිතාන, එස්., 1963, ලංකාවේ ස්තූපය, කොළඹ, රාජ්‍ය භාෂා දෙපාර්තමේන්තුව.
9. විමලානන්ද, තෙන්නකෝන්., 1964, පුරාවිද්‍යාව හා ඉතිහාසය, කොළඹ, ඇම්. ඩී. ගුණසේන සහ සමාගම.
10. පරණවිතාන, එස්. 1964, ලංකා විශ්වවිද්‍යාලයේ ලංකා ඉතිහාසය, හේමචන්ද්‍ර රාය ඇතුළු පිරිස, කැලණිය, විද්‍යාලංකාර විශ්වවිද්‍යාලයේ පර්යේෂණ සංග්‍රහයේ සිංහල පරිවර්තනය.
11. මහාවංසය, 1967, ශ්‍රී සුමංගල සහ බටුචන්ද්‍රඩාවේ දේවරක්ඛිත, සංස්.:, කොළඹ, රත්නාකර පොත් වෙළෙඳ ශාලාව.
12. විජේසේකර, නන්දදේව., 1970, පැරණි සිංහල ප්‍රතිමා ශිල්පය, කොළඹ, ඇම්. ඩී. ගුණසේන සහ සමාගම.
13. දීපවංසය, 1970, කිරිඇල්ලේ ඥාණවිමල හිමි, සංස්: 2, කොළඹ, ඇම්. ඩී. ගුණසේන සහ සමාගම.
14. වනරතන හිමි, කඹුරුපිටියේ., 1970, අනුරපුර නටබුන්, මාතර, සීමාසහිත මාතර වෙළෙඳෝ.
15. පරණවිතාන, එස්., 1972, පුරාවිද්‍යා පර්යේෂණ, කොළඹ, ලේක් හවුස් සමාගම.

6. නිකායාලය. සී. ඩබ්ලිව්., 1979, පුරාණ ස්ථාන නාම හැඳින්වීම, පරිවර්තනය සංස්මාල ස්වභාවය, දෙහිවල, නිසර ප්‍රකාශකයෝ.
7. මහාමෝඩිවංස ග්‍රන්ථ පදය, 1985, ගනාමර් ධම්මපාල හිමි, සංස්., නිකාය සංග්‍රහය, 1987, ඊල්. ගුණරත්න, සංස්., කොළඹ, රත්න පොත් ප්‍රකාශකයෝ.
8. වික්කල, භරත්., 1989, අනුරාධපුර විහාරාලය, කොළඹ, සංස්කෘතික කටයුතු පිළිබඳ අමාත්‍යාංශය.
9. උක්කුච්ඡායා, කරුනානන්ද., 1991, බ්‍රහ්මචාරී චලිතය හරිත්වන්ද්‍ර සහ අනුරපුර මොද්ධි ප්‍රමෝධය, කැලණිය, ශිලා ප්‍රින්ටින් වර්ක්ස්.
10. විජේසූරිය, හාමිණි, 1993, මිරිසවැටිය උදානය, කොළඹ, පුරාවිද්‍යා දෙපාර්තමේන්තුව.
11. වංසසූචපකාසිනී, 1994, අකුරවිසේ අමරවංස නාහිමි සහ මෙමවන්ද්‍ර දිසානායක, සංස්. කැලණිය, විද්‍යාලංකාර මුද්‍රණාලය.
12. විජේ හිමි, හරිත්වන්ද්‍ර, 1994, "දෙවන භාතික නිස්ස රජුගේ අභයගිරි ශිලා ලේඛනය", සංස්කෘතික පුරාණය, මධ්‍යම සංස්කෘතික අරමුදල.
13. සද්ධිප්මරත්නාකරය, 1995, ධර්මකීර්ති ශ්‍රී සුගුණසාර දේවානන්ද, කොළඹ.
14. පුජාවලිය, 1997, කිරිඇල්ලේ ඥාණවිමල හිමි, සංස්. කොළඹ, ඇම්. ඩී. ගුණසේන සහ සමාගම.
15. පැරකුම්බා සිරිත, 1997, සංස්. මොරිගිණි පරණවිතාන, සංස්. මධ්‍යම සංස්කෘතික අරමුදල, කොළඹ.
16. ගමලන්, ඩී. ඩී., 1997, "මේනවන ස්තූප ගර්භයේ ඉදිකිරීම් තාක්ෂණික ක්‍රම", සංස්කෘතික පුරාණය, 2 වෙනුව, 8 කලාපය, මධ්‍යම සංස්කෘතික අරමුදල.
17. රත්නපාල, ටී. එම්., 1999, අසිරිමත් අනුරපුරය, දිවුලපිටිය, සරස්වතී ප්‍රකාශන.
18. හරිත්වන්ද්‍ර, චලිසිංහ., 2001 (නැවත මුද්‍රණය), සිතියම් සහිත පුරාවිද්‍යාව බොරලැස්ගමුව, විසිදුනු ප්‍රකාශකයෝ.
19. කුලකුංභ, ටී. ජී., 2001, අනුරපුර මේනවන විහාරය, මහරගම, තරංජි ප්‍රින්ට්ස්.
20. වික්‍රමගමගේ, වන්ද්‍රා., 2001, අටමස්ථාන, මහරගම, තරංජි ප්‍රින්ට්ස්.



32. නොක්ස්, රොබට්., 2004, නොක්ස් දූවු ලක්දිව, පරිවර්තනය, ජේමවන්ද්‍ර අල්විස්, කොළඹ, සූරිය ප්‍රකාශකයෝ.
33. කුලතුංග, ටී. ජී., 2004, අනුරපුර අභයගිරි විහාරය, මහරගම, තරංජි ප්‍රින්ටස්.
34. කුලතුංග, ටී. ජී., 2004, I ලංකාවේ ස්තූපය, මහරගම, තරංජි ප්‍රින්ටස්.
35. ධම්බන්දු, ටී. ඇස්., (මුද්‍රිත වර්ෂය නොමැත) සිංහල වීරයෝ.
36. Forbes. J., 1840, Vol II, Elven Years in Ceylon, London Richerd Bentley.
37. Archaeological Survey of Ceylon (ASCAR), 1894, North - Central, Sabaragamuwa and Central Provinces, Annual Report.
38. Bell, H. C. P., 1894, Archaeological Survey of Ceylon, Annual Report North Central Province, Government Printer, Ceylon.
39. Smither, James. G., 1894, Architectural Remains, Anuradapura, Sri Lanka, Revised and Edited Chandra Wickramagamage, 1993, Maharagama, Taranjee Prints.
40. Ortel, F. D. 1895, Report on the Restoration of Aneent monuments, Government Press.
41. Levers, R. W., 1899, The Manual of the North Central Province, Colombo.
42. Epigraphia Zelanica, Vol. I (EZ), 1912, D. M. Z. Wickramasinghe, Ed;, Archaeological, Survey of Ceylon, Oxford University Press, London.
43. Epigraphia Zelanica, Vol. II, (EZ), 1928, (Re-Printed in 1985), D. M. Z. Wickramasinghe, Ed;, Archeological Survey of Ceylon, Oxford University Press., London.
44. Epigraphia Zelanica, Vol. III, (EZ), 1933, S. Paranavithana, Ed:, Archaeological Survey of Ceylon, Oxford University Press, London.
45. Epigraphia Zelanica, Vol. IV., (EZ), 1943, S. Paranavithana, Ed;, Archaeological Survey of Ceylon, Oxford, University Press, London.